Авиасафари в Антарктику, 5 дней / 4 ночи

СПЕЦИАЛЬНАЯ ПРОГРАММА С ВЫХОДОМ СУДНА ИЗ УШУАЙА (АРГЕНТИНА) И ВОЗВРАЩЕНИЕМ САМОЛЕТОМ В ПУНТА АРЕНАС (ЧИЛИ), ДВА РАЗА В ГОД И ТОЛЬКО В УКАЗАННЫЕ ДАТЫ.

Мы приглашаем Вас принять участие в уникальном путешествии через Мыс Горн и легендарные воды Пролива Дрэйка, позволяющем посетить самое отдаленное место земли, самый холодный, самый высокий, самый ветреный, самый сухой и наименее заселенный континент – Антарктиду.

После трёхчасового перелета из Пунта Арэнас на остров Кинг Джордж – самый большой остров Южного Шетландского Архипелага, Вы окажитесь у ворот белого континента.

С острова Кинг Джордж мы отправимся в шестидневное плавание вдоль Антарктического Полуострова. По пути мы посетим самые изумительные места и насладимся самыми красивыми видами Антарктиды. Во время всего путешествия мы будем рассказывать Вам об этом замечательном Континенте.

Выход судна… (из Ушуайа)		**Прилет борта…** (в Пунта-Аренас)
29 ноября 2014	–	03 декабря 2014
14 января 2015	–	18 января 2015
29 ноября 2015	–	03 декабря 2015
14 января 2016	–	18 января 2016

** Помимо указанных дат коротких программ, круизная компания выполняет классические, более полноценные программы продолжительностью 7 и 9 дней, с вылетом и возвращением из/в Пунта-Аренас.*
Подробнее – на 31 стр. программы.

Вариант авиаперелета

Перелеты к месту начала круизной программы – городу Ушуайа, пролегают через Буэнос-Арес, столицу Аргентины. Мы приводим вариант авиаперелета, непосредственно под даты одного из предлагаемых (ниже программой) круиза, а также с учетом предлагаемой экскурсионной программы в Буэнос-Айресе, Ушуайа и национальных парках южной Патагонии (Torres del Paine, Chile и Los Glaciares National Park, Argentina)…*

Предлагаемы авиаперелеты не относятся к самым экономичны. Мы подобрали самые удобные, это лучшее соотношение цена/качество. Минимальная стоимость (международных перелетов ~ 950 евро, с двумя посадками, как на пути "туда" так и на пути "обратно").

Международные

IB3143 26NOV DMEMAD 0725 1035
IB6845 26NOV MADEZE 1205 2020
BA 244 08DEC EZELHR 1420 0640 +1
BA 233 09DEC MADDME 0840 1610

~1275 EURO (ECONOMY)
~4350 EURO (BUSINESS)

Внутренние

AR1854 28NOV AEPUSH 1050 1425
AR1899 07DEC FTEAEP 1810 2106

~370 EURO (ECONOMY)

* *Данные национальные парки являются поистине жемчужинами Южной Америке и признаны одними из самыми красивых мест континента. Чилийский город Пунта-Аренас, где заканчивается ваша антарктическая программа – является своего рода южными воротами Патагонии. И в данной программе мы предлагаем вам вариант пост-антарктической экскурсионной программы, а имено провести 3 ночи в Парке Torres Del Paine и 2 ночи в Эль Калафате, парка Los Glaciares National Park.*

Подробная программа – 13 дней / 5 дней в Антарктике

День 1
Москва – Мадрид – Буэнос-Айрес

0725 Вылет из Москвы.
1035 Прилет в Мадрид и смена рейса.
1205 Вылет в Буэнос-Айрес.
2020 Прилет в Буэнос-Айрес.
2040 Встреча в международном аэропорту (EZE) и трансфе в отель.
Время в пути около 1 часа.
2130 Размещение в отеле – Hotel Madero 5* (Экономичный отель категории 5*). Отдых.

Другие варианты отелей…
Alvear Palace Hotel 5* Deluxe
Faena Hotel 5* Deluxe
Park Hyatt Buenos Aires 5* Deluxe
Intercontinental Buenos Aires Hotel 5*
Kenton Palace Hotel Buenos Aires 4*
Lennox Buenos Aires 4* Boutique
… а также прочие варианты, в том числе более экономичные отели.

Hotel Modero, Superior room / Madero Spa

Размещение: Hotel Madero 5*, Superior room, BB.

Размещенная в стратегической зоне Puerto Madero, самый современный район Буэнос Айреса, эта гостиница определяет городской и современный стиль. Обладает 193 уютными и просторными номерами с кондиционером, сейфами, минибаром, кабельным телевидением, интернетом. Кроме этого гости могут насладиться бассейном, оздоровительным центром и сауной. Blue Sky Bar находится на самом высоком этаже гостиницы, там вы сможете насладиться фруктовыми напитками из натуральных плодов, наблюдая за прекрасным видом реки и города.

День 2
Буэнос-Айрес

0930 Завтрак.
1030 Индивидуальная обзорная экскурсия с русским гидом по Буэнос Айресу.
Посещение центра города: здание Конгресса, Майская площадь, Дом Правительства (Casa Rosada), Кафедральный собор и Кабильдо. Знакомство с городскими районами Сан Тельмо, Ла Бока, где жили первые эмигранты из Европы в 19 веке и зарождалось танго. Реколета самый фешенебельный и красивый район столицы, Пуэрто Мадэро самый стильный район в центральной части города с набережной, шикарными магазинами, отелями и ресторанами. Экскурсия включает время для обеда в одном из ресторанов, например в ресторане Rodizio Costanera (www.rodizo.com.ar).
Продолжительность экскурсии 3 – 4 часа.

Буэнос-Айрес *- один из крупнейших городов мира. В нем проживает почти 13 млн. жителей. Они по праву гордятся своим городом, считая его лучшим и называя себя «портэньос» (в переводе - «портовые жители»). Столица Аргентины обычно ассоциируется с танго и футболом. Это самый элегантный город Южной Америки. Архитектура города напоминает Париж, что неудивительно, поскольку вся центральная часть застраивалась по проектам французских архитекторов. Буэнос-Айрес же XXI в. представляет собой современный город с многоэтажными зданиями и небоскребами, где размещаются бизнес-центры и офисы крупных компаний. Но общая застройка сохраняет черты колониального периода, для которого характерна главная площадь с выходом в сторону моря и прямолинейная конфигурация расположения улиц.*
В так называемом микроцентре все самые важные сооружения расположены на старейшей ***площади Пласа де Мажо****, ставшей свидетелем всех важнейших*

событий в истории Аргентины и являющейся современным центром политической активности города. Она окружена такими символическими зданиями, как Кабильдо, Кафедральный собор, Каса Росада и резиденция Президента Аргентины. Президентский дворец ***Каса Росада*** *построен на месте колониальных береговых укреплений, но со временем в результате строительных работ и изменения уровня воды в реке оказался в километре от берега. Своим цветом здание обязано президенту Доминго Сармьенто (1868-1874 гг.), который использовал розовую краску, пытаясь примирить федералов, символическим цветом которых был красный, и унитариев, выбравших белый цвет. Некоторые же считают, что розовый цвет идет от исторической традиции добавлять бычью кровь при покраске важнейших зданий. С балкона Розового Дома выступали Хуан и Эва Перон, генерал Леопольде Галтьери, Рауль Альфонсин и другие политики, собирая толпы страстных аргентинцев. В наши дни с этого же балкона поп-звезда Мадонна исполнила одну из своих известнейших песен из кинофильма «Эвита».*

Сердцем микроцентра всегда была ***торговая улица Флорида.*** *Сегодня это пешеходная зона с лучшими магазинами. В начале Флориды расположен район деловой активности Сити. Здесь можно посетить хорошие гриль-бары, книжный магазин Эль Атенео, а за перекрестком с Корриентес - кондитерскую Ричмонд. По второй пешеходной улице Лаваже, перпендикулярной Флориде, расположены главные кинотеатры города. Авенида Сайта Фэ конкурирует с Флоридой и тоже является пешеходной зоной с большим количеством магазинов. На Пласа Сан-Мартин Вы увидите лучшие особняки и отели города. В этом районе расположена самая широкая улица города -* ***Авенида Нуэвэ де Хулио*** *- раздолье для водителей.*

*На перекрестке Авенида Корриентес и Авенида 9 (нуэве) де Хулио возвышается 67-метровый **Обелиск** - символ города. **Площадь Пласа дель Конгресс** - нулевой километр для всех дорог Аргентины. Здесь расположен монументальный фонтан Лос дос Конгрессе и место заседаний обеих палат Конгресса.*
Вы можете посетить кондитерскую Эль Молино на углу Ривадавия и Кажао, а затем спуститься по Авенида де Мажо и полюбоваться ее прекрасными зданиями, построенными в различных стилях. Здесь же расположено уютное кафе Тортони №829 - старейшее артистическое заведение в городе, где танцуют танго, а вечером звучит джаз.

***Район Сан Тельмо** на юге от центральной площади Пласа де Майо - одна из самых старых частей города. Он известен, как место рождения танго и район художников, артистов и творческой интеллигенции. Здесь находятся дома многих художников, танц-холлы, живописный рынок антиквариата на Пласа Доррего (открыт по субботам и воскресеньям). Спускаясь в сторону реки, Вы попадете в Пуэрто-Ма-деро, район, где раньше находились доки, превращенные за последние пять лет в фешенебельные рестораны и магазины. Неподалеку находится всемирно известный театр Колон.*

***Квартал Ла Бока** - самый необычный и яркий район Буэнос-Айреса. Он был построен и населен бедными итальянскими и испанскими иммигрантами вдоль небольшого канала, на берегу которого были хранилища для мяса и зерна, и который отделяет сейчас основной город от его окраины Авельянеда. Визитная карточка квартала - пешеходная улица Каминито, бывшая когда-то железнодорожным терминалом и названная так в честь популярной песни в ритмах танго. Все дома здесь выкрашены разноцветными яркими красками, что вовсе не было частью какого-то специального дизайнерского решения. Просто бедные жители квартала не могли покрасить дома в благородные цвета и поэтому использовали остатки дешевых корабельных красок. Раньше это был грязный и бедный квартал, некоторые дома даже строили из металлических листов. Сегодня здесь проживают представители рабочего класса и бедной части интеллигенции.*
Символом солидарности и гордостью местных жителей является футбольный клуб Бока Хуниорс (Boca Juniors), в котором играл Диего Марадона. Основатели клуба не могли решить какие цвета использовать в качестве клубных и положились на случай. Они договорились, что клубными цветами станут цвета флага первого корабля, зашедшего в порт Буэнос-Айреса; корабль оказался шведским и с тех пор цвета клуба - желто-синие. Проходя по улице Каминито, можно осмотреть знаменитый футбольный стадион Ла Бомбонера («конфетница») и штаб-квартиру этого клуба.
На разноцветных пешеходных улочках Каминито, Дель Вале Иберлусеа и Магальянес много сувенирных лавок, входы в кафе и магазины украшены фигурами в человеческий рост, а жители квартала танцуют танго прямо на улицах. Здесь царит очень приятная атмосфера, но будьте внимательны и следите за сумками и фотокамерами. Не откликайтесь на зовы попрошаек. Прогуливаться по кварталу Ла Бока рекомендуем только в светлое время суток и желательно в компании. Вечером здесь небезопасно.

***Реколета** - самый элегантный и богатый квартал города. Во время эпидемии желтой лихорадки в 1870-х годах наиболее обеспеченные портэньос перебрались сюда из Сан-Тельмо.*

Старинные богатые особняки на улице Альвеар дают представление о состоятельности их прежних жильцов. В районе много парков и зеленых площадей, есть зоопарк и ботанический сад. На площади Плаза Индепендьете Альвеар каждое воскресенье проходит самая известная в городе ремесленно-сувенирная ярмарка. Только в этом районе в скверах и на улицах можно увидеть профессионалов по прогулке с собаками, которые ведут на одном поводке иногда до 12 собак разных пород и возрастов.

Здесь же находится известное ***кладбище Реколета,*** *на котором в роскошных склепах покоится аргентинская знать. Многие погребения украшены архитектурными изысками и скульптурными группами святых. В городе без преувеличения говорят, что «дешевле роскошно жить, чем быть погребенным на кладбище Реколета». Но одни только деньги не станут пропуском сюда. Лишь члены таких семей, как Альвеар, Арамбуру, Митре, Авельянеда или других влиятельных фамилий имеют право быть погребенными здесь. Останки Эвы Перон покоящиеся на этом кладбище - исключение, против которого до сих пор выступают многие аристократы. Склеп Эвиты намного скромнее остальных, но каждый день к нему приходят десятки туристов и аргентинцев и приносят букеты живых цветов. Другой наиболее посещаемый склеп - могила Карлоса Гарделя, известного певца танго которому искренне поклоняются многие аргентинцы.*

Район Палермо *жители Буэнос-Айреса называют «Вилле Фрейд», т.к. здесь проживают известные психоаналитики. Благодаря обилию парков и зеленых аллей это одна из самых зеленых частей города. Фешенебельный жилой квартал Палермо Чико, зоопарк, Ботанический сад и крупнейший Выставочный Центр Латинской Америки принадлежащий Сельскохозяйственному Обществу (Руралъ – Sociedal Rural Argentina) также расположены в этом районе. В местечке* ***Ла Мансана де лас Лусес,*** *в двух кварталах от Эль Кабильдо и около Пласа де Мажо, находятся несколько исторических зданий, в т.ч. самая древняя в городе церковь Сан Игнасио и туннели, оставшиеся от колониальной эпохи.*

К крупнейшим музеям Аргентины относятся Национальный музей изящных искусств (осн. 1895 г.), где представлены интернациональные и латиноамериканские картины, скульптуры, частные коллекции; Национальный исторический музей (осн. 1889 г.), Музей Митре (осн. 1907 г.), Аргентинский музей естественных наук «Бернарди-но Ривадавия» (осн. 1823 г.), Музей испано-американского колониального искусства «Исаак Фернандо Бланке» (в нем собрана коллекция серебра последних трех веков) и Национальный музей декоративного искусства с коллекцией французских картин и мебели периода Ренессанса. В Буэнос-Айресе также находятся крупнейшие библиотеки страны - Национальная библиотека (осн. 1810 г.), в которой насчитывается около 700.000 книг и древних рукописей, а также Центральная библиотека «Хуан Хосе Монтес де Ока» (осн. 1863г.)

1400 Возвращение в отель. Свободное время.

1930 Вечером, групповой трансфер ужин и танго-шоу в Carlos Gardel, где вы насладитесь прекрасным танго шоу. В меню включены: закуски, главное блюдо, десерт, кофе, вино или пиво, минеральная вода.

2355 Возвращение в отель.

Танго вчера и сегодня

Точное место происхождения танго – и танца и самого слова – теряется в мифах и неписаной истории. Но есть общепринятая теория. В середине девятнадцатого века в Аргентину завезли африканских рабов, которые начали изменять местную культуру. Слово «танго» может быть чисто африканским в значении «замкнутое пространство», а может быть португальским (или латиноамериканским – произошедшим от слова «tanguere» означающего «прикасаться»), подобранным рабами на корабельных бортах. Так или иначе, слово «танго» в период заселения Аргентины рабами из Африки стало означать место, где чернокожие рабы и свободные негры собирались для танцев. В конце 19 – начале 20 века Аргентина переживала массивный приток мигрантов. Так, в 1869 году численность населения Буэнос-Айреса составляла сто восемьдесят тысяч человек, а в 1914 году – полтора миллиона. В Аргентине стали жить все: африканцы, испанцы, итальянцы, британцы, поляки, русские, сами аргентинцы… В результате произошло слияние культур, и каждая национальность заимствовала танцы у другой. Традиционные польки, вальсы и мазурки смешались с популярной кубинской хабанерой и африканскими ритмами кандомбе.

Большинство иммигрантов были мужчинами, надеявшимися разбогатеть в этой новой перспективной стране. Как правило, мужчины эти были бедны и отчаянны и хотели заработать, чтобы вернуться в Европу или перевезти свои семьи в Аргентину. Эволюция танго отражает их глубокое чувство потери, тоску по покинутым родным людям и местам.

Вероятнее всего, танго появилось на афро-аргентинских танцевальных собраниях, которые посещали компадритос – молодые и бедные уроженцы Аргентины. Они любили надевать на головы шляпы из мягкого фетра с широкими опущенными полями, свободно повязывать шейные платки, носить ботинки на высоких каблуках и засовывать за пояс ножи. Компадритос принесли с собой танго в Corrales Viejos, район скотобойни Буэнос-Айреса, и познакомили с ним местечки для низших классов, где практиковались танцы: бары, танцевальные залы и публичные дома. Именно здесь африканские ритмы встретились с аргентинской музыкой милонга (быстрая полька) и родились степы нового танца.

Хотя элита аргентинского общества относилась к жизни трущоб с презрением, сыновья разбогатевших иммигрантов были не прочь там позабавиться. И со временем о танго узнали все. К началу 20 века танго (как танец, так и популярная музыка) заняло прочное положение в Буэнос-Айресе и спустя несколько лет распространилось по провинциям страны и даже пересекло Ла-Плата и попало в Монтевидео, столицу Уругвая, где стало такой же частью городской культуры, как и в столице Аргентины.

Шествие танго по миру началось в первой трети двадцатого века, когда сыновья из богатых аргентинских семей проложили путь в Париж и подарили танго обществу, жадному до новаторских идей и терпимому к сомнительной природе танца и связям с молодыми, богатыми молодчиками из Аргентины. К 1913 году танго танцевали в Париже, Лондоне и Нью-Йорке. Проводились чаепития танго и экскурсии танго на поездах. Существовали даже цвета танго – например, оранжевый. Аргентинская элита, сторонившаяся этого танца, теперь приняла его и гордилась как национальным достоянием.

В 20-х и 30-х годах 20 века танго продолжало распространяться по миру. Танец появился в кино. Певцы танго разъезжали с концертами. К тридцатым годам начался Золотой Век аргентинского танго. Аргентина стала одной из десяти богатейших стран мира. Танго превратилось в фундамент, первооснову ее культуры. Золотой Век этого танца длился вплоть до пятидесятых годов.

Но расцвет танго был обусловлен экономическими причинами. В пятидесятые годы правительство начало проводить политику репрессий. Это, разумеется, отразилось в текстах песен, и постепенно репрессии перекинулись на культуру. Танец и музыка ушли в подполье; по всей стране

закрывались танцевальные залы, запрещались большие публичные собрания - но танго выжило в маленьких, малоизвестных местечках и, конечно, в сердцах людей.

Однако уход в подполье сопровождался вторжением рок-н-ролла, и из-за него танго пребывало в упадке вплоть до середины восьмидесятых годов, когда в Париже появилось сценическое шоу «Танго Аргентино». И снова Париж стал местом, откуда танго во второй раз понеслось по миру. Шоу вызвало взрыв увлеченности этим стилем в Европе, Северной Америке и Японии. Сегодня танго является одним из самых популярных в мире танцев.

Основы аргентинского танго

Аргентинское танго – импровизированный танец, стоящий на фундаменте о четырех сторонах: прогулка, поворот, остановка и украшение. Танго напоминает мозаику, которая всякий раз складывается по-разному, но в итоге являет собой одну и ту же красоту. Женщины и мужчины разнообразят танец за счет собственных стилевых решений и украшений, которые придают каждому танго уникальный облик и непредсказуемость. Даже хотя танцоры придерживаются определенных правил построения танца, они никогда не знают наверняка, какое танго получится у тангерос (танцоры танго), какие украшения они будут использовать, как они истолкуют музыку. Именно сюрпризы во время танца делают танго таким притягательным. И для танго действительно нужны двое, потому что этот танец не вписывается в простоватую концепцию «мужчина ведет, женщина – следует». Танго, как и любую хорошую беседу, создают оба партнера.

Танго танцуется против часовой стрелки. Танцоры стараются придерживаться краев танцпола и сторонятся центра. Если бы вы могли

посмотреть на тангерос сверху, вы бы увидели, что танцоры движутся подобно реке – плавно и быстро вперед, иногда останавливаясь для кружения в водоворотах.

Стили аргентинского танго

В рамках явления аргентинского танго существуют различные стили танца. Часто вы можете услышать, как люди говорят: «О, он великолепный милонгеро!» или «Она танцует салон». Но стили уникальны, как и танцоры, поэтому представляется неадекватным делить их на категории. Просто имейте в виду, что термины «салон», «милонгеро», «фантазия» или «ориллеро» означают какие-то конкретные формы танго. Ни за одним развивающимся, живым искусством невозможно закрепить какие бы то ни было жесткие правила. Что-то новое появляется каждый день, и танцоры используют это новое для совершенствования своего исполнения. В последние годы появились стили «нуэво» и «ликвид». Кто знает, что будет завтра? Нужно довольствоваться тем, что мы знаем, что завтра что-то будет.

Музыка танго

История музыки танго богата и интересна, как и история самого танца. Аргентинская музыка танго проделала почти тот же эволюционный путь, что и свинг в США. Она начиналась как простые ритмы, которые для танцоров играли оркестры, возглавляемые яркими, харизматичными руководителями. Со временем простые ритмы стали сложными и сформировали нечто, напоминающее джаз. Слушая эту музыку, получаешь огромное удовольствие, но для ног она подходит хуже, чем для ушей.

Музыка танго, наверное, наиболее уникальна из всех стилей музыки – по двум причинам. Первая – это бандонеон. Вторая – отсутствие ударных. Бандонеон – это немецкий инструмент, который выглядит и звучит как отпрыск аккордеона и органа. Этот инструмент был изобретен для того, чтобы обеспечивать органоподобной музыкой церковные собрания, неспособные позволить себе купить настоящий орган в силу его дороговизны. Бандонеон, один из ярчайших аргентинских иммигрантов, повлиял на культуру страны и оставил на ней свою неизгладимую печать.

Вы могли заметить, что в музыке танго нет барабанов. Ритм поддерживается басами, низкими регистрами пианино, бандонеонов и скрипок и верхним регистром пианино с его обворожительным звучанием…

Автор статьи: Susan August Brown

Размещение: Hotel Madero 5*, Superior room, BB.

День 3
Буэнос-Айрес – Ушуайа

0800 Завтрак.
0920 Выписка из отеля.
0930 Трансфер в аэропорт.
1050 Вылет в Ушуайу.
AR1854 24NOV AEPUSH 1050 1425

1425 Прилет.
1430 Самостоятельный трансфер (такси) в отель.

1500 Размещение в отеле - Los Cauquenes Resort and Spa 5* (или любом другом, по вашему выбору). Свободное время, ужин, отдых.

!!! Как вы наверное уже обратили внимание мы предлагаем вам использовать для всех трансферов между аэропортом и отелями такси. Это удобно и существенно дешевле. Перед аэропортами такси всегда в большом количестве, а из отеля такси вы сможете всегда заказать через консьержа. Однако, разумеется, мы всегда сможем вам заказать трансфер, особенно если вас – четыре и более человек.
Стоимость трансфера примерно 2 – 3 раза выше поездки на такси.

Размещение: Los Cauquenes Resort and Spa 5*

День 4
Ушуайа – пролив Дрейка / 1-й день круиза
0730 Завтрак.
0830 Выписка из отеля (вы сможете оставить свои вещи в лобби отеля).
0900 Самостоятельная экскурсия в Национальный Парк "Огненная Земля" (или индивидуальная экскурсия с русскоговорящим гидом).
0905 Отправление на такси к станции.
0930 Посадка на поезд.

!!! Билеты лучше покупать заблаговременно, это можно сделать через интернет. Подробнее на сайте – *www.trendelfindelmundo.com.ar*

Этот парк представляет собой самый южный заповедник в мире, являясь единственным Национальным Парком, который также располагает морской береговой линией шириной 6 км (Канал Beagle) и площадью в 63.000 га. По дороге в парк мы проедем около реки Pipo, горы Susana, залива Ensenada, и увидим издали остров Redonda, озеро Roca, Casita del Bosque, Лагуны Verde и Negra, плотину бобров, Залив Lapataia. Топография Парка крайне разнообразна: это ряд скалистых гор, рек, долин и озер, которые формируют очень разнообразные пейзажи. Экскурсия заканчивается прогулкой на поезде Fin del Mundo (Конец Света), который проезжает по тому же пути, который был использован заключенными 100 лет назад. Проедем самую недоступную часть Национального Парка, на поезде данной эпохи с тепловыми локомотивами, и элегантными вагонами с большими окнами. Билет в парк включен.

1300 Возвращение с экскурсии.
1315 Обед в одном из ресторанов города.
1400 Возвращение в отель за вещами и трансфер к в Отель Альбатрос, месту сбора группы.

Авиа-сафари в Антарктику (экспресс программа)

Встреча всех туристов отправляющихся по данной специальной программе в Антарктику происходит в отеле Albatros, где вам нужно будет появиться не позднее 14:00, 29 ноября или 14 января, соответственно. После проведения короткого брифинга вы отправитесь в порт, где около 16:00 начнется посадка на судно, которое поплывет вниз по Каналу Бигл по направлению к Пуэрто Вильямс – самый южный город мира, расположенный на Острове Наварино. Здесь у нас будет время, чтобы совершить прогулку по окрестностям, после чего мы отправимся к мысу Горн и Проливу Дрэйка.

1600 Посадка на судно.
1700 Начало круизной программы.

***Мыс Горн** – крайняя точка Южной Америки. Те, кто в детстве любил географию, наверняка помнят географическую загадку про мыс Горн: «Какая из географических точек Земного шара – самая звонкая?».*
Раньше, когда суда были еще парусными, это место было проклятием моряков. Корабли, шедшие на запад, встречал сильнейший ветер и течение, относившие их на скалы. Корабли, шедшие на восток, часто неожиданно оказывались в густом тумане. В радиусе десяти миль от мыса на дне моря лежит не меньше сотни затонувших кораблей.
Преодолеть пролив и обогнуть мыс Горн считалось для мореплавателей сложнейшим испытанием, и потому каждый моряк, совершивший такой переход, имел право носить в левом ухе серьгу – символ морской зрелости и отваги.
Среди моряков и поныне бытует поговорка: только тот может считать себя настоящим моряком, кто обогнул мыс Горн.

Самолет (последний день круизной программы)

Самолет, используемый в программах, специально сконструирован для путешествий такого типа. Это BAe-146, его вместимость – 50 пассажиров.

Модель:	BAe-146-200
Двигатель:	4 Honeywell ALF 502R-5
Крейсерская скорость:	750 км/ч
Динамический потолок:	9500 метров
Количество посадочных мест:	50

Экспедиционное судно “Ocean Nova”

Длина:	73 м
Ширина:	11 м
Скорость:	12 узлов
Количество пассажиров:	73 человека
Команда:	38 человек
Осадка:	3,7 м.
Ледовый класс:	1В
Флаг:	Багамы

"Ocean Nova" экспедиционное судно ледового класса, построенное на верфи в Дании в 1992 году для навигации в заполненных льдами водах Гренландского моря. Поэтому укрепленному корпусу "Ocean Nova" не страшен даже паковый лед моря Уэдделла. В 2000 году экспедиционное судно было модернизировано и теперь соответствует всем современным стандартам. В ходе ремонта и переоборудования был значительно повышен уровень комфортности кают и основных помещений, доступных для пассажиров. В 2006 году был полностью переоборудован салон отдыха на верхней палубе, благодаря большим окнам которого, теперь пассажиры могут наслаждаться видами Антарктиды, удобно расположившись в креслах и диванах, не обращая внимания на меняющиеся погодные условия.
Экспедиционное судно ледового класса и его датский экипаж обладают огромным опытом навигации в водах Арктики и Антарктики и способны доставить Вас в самые интересные уголки южной полярной области Земли, к берегам Белого Континента. Просторный капитанский мостик, за исключением редких навигационных случаев, всегда открыт для пассажиров. Судно успешно выполняет поставленные перед ним экспедиционные задачи в южных полярных областях земного шара.
На борту теплохода имеется самое разнообразное оборудование, дающее возможность пассажирам познакомиться с удивительным миром Антарктики наиболее полно. С помощью надувных лодок Зодиак участники высаживаются на труднодоступные побережья или подходят близко к айсбергам и береговым утесам.

Каюты и места досуга:

✓ На судне - 38 пассажирских кают со всеми удобствами и видом на океан
✓ Рассадка гостей в ресторане – свободная.
✓ Основные блюда выбираются из ежедневно меняющегося меню, к послеобеденному чаю подается свежая выпечка.
✓ Панорамный салон с большими окнами и лекционный зал.
✓ Салон и бар, работающие до позднего вечера, предлагают широкий выбор алкогольных и безалкогольных напитков, кофе, чай.
✓ Библиотека Связь с внешним миром: спутниковая связь.
✓ Медицинский кабинет и экспедиционный врач Фитнес-зал.



Двухместная (она же и трехместная, при откинутой полке) и одноместные каюты.

План палуб

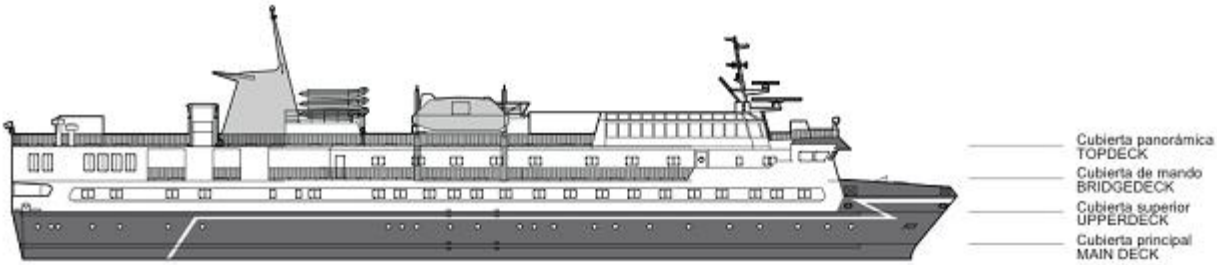

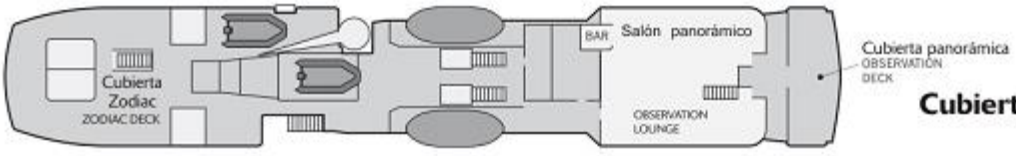

Cubierta panorámica
Top Deck

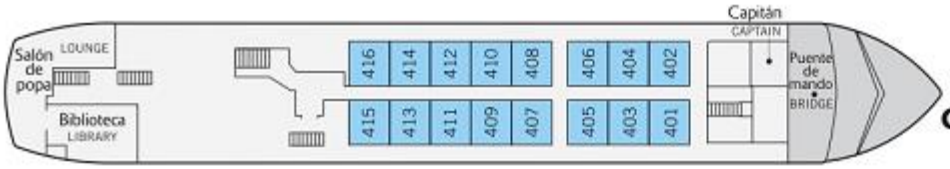

Cubierta de mando
Bridge Deck

Triple	Twin	Single
2 camas bajas / 1 cama alta 2 lower / 1 upper berths	2 camas bajas 2 lower berths	1 cama baja 1 lower berth

Cubierta superior
Upper Deck

Cubierta principal
Main Deck

День 5 – 7
Пролив Дрейка и Южные Шетландские острова / 2, 3 и 4-й день круиза

Мы поплывем через Пролив Дрэйка по пути в Залив Филдэс и Остров Кинг Джордж (Южные Шетландские Острова). Мы приглашаем Вас расслабиться и насладиться жизнью в полной мере на борту нашего судна, а также понаблюдать за живой природой с капитанского мостика или наружных палуб, так как нам могут повстречаться великолепные птицы, такие как: кочевые альбатросы с черными бровями, южные гигантские буревестники и антарктические крачки. По пути в Антарктиду мы также можем заметить темно-коричневых и горбатых китов.

Южные Шетландские острова *— архипелаг в Южном океане к северу от Антарктического полуострова.*
Архипелаг тянется с юго-запада на северо-восток и отделяется от Антарктического полуострова проливом Брансфильд, а от Южной Америки — проливом Дрейка. В архипелаге множество островов, но большинство из них малы.

Южные Шетландские острова открыты Уильямом Смитом в 1819 году. Два года спустя русская экспедиция Беллинсгаузена и Лазарева дала островам русские названия. Большинство островов имеют двойные названия. На большинстве карт в скобках указывают другое название.
Так как архипелаг в климатическом плане — одно из самых благоприятных мест в Антарктике, на островах размещены более десятка антарктических станций, в том числе русская Беллинсгаузен на острове Кинг Джордж.

ZAGREB

OCEAN MOVA
ON
the ROCKS
4.00

БЕЛЛИНСГАУЗЕН
РОССИЯ

МУРМАНСК-16 500км
УФА 16311км
АРХАНГЕЛЬСК
DAPEST 14021км

Чилийская База «Президент Эдуардо М. Фрай»

Остров Кинг-Джордж *— самый крупный остров архипелага Южные Шетландские острова. В Аргентине остров называется Isla Veinticinco de Mayo (25 мая) в честь Дня независимости. Географические координаты: 62°23' ю. ш. 59°07' з. д. /*

Открыт Уильямом Смитом в 1819 году. В 1821 году экспедиция Беллинсгаузена и Лазарева дала островам русские названия. Сейчас допускаются оба наименования. На большинстве карт второе название указывается в скобках.
Население острова составляет лишь персонал исследовательских станций, принадлежащих Аргентине, Бразилии, Китаю, Польше, России (ст. Беллинсгаузен), Уругваю, Чили, Китаю и Южной Корее.
В 2004 году возле российской станции была возведена самая южная православная Церковь Святой Троицы, рядом с которой постоянно живёт священник, о. Георгий.
Летом на остров приезжает также небольшое количество туристов.
Протяженность острова Ватерлоо с северо-запада на юго-восток почти 16 километров, а с северо-востока на юго-запад около 50 километров.
Юго-восточная часть острова сильно изрезана, имеет множество бухт и заливов. На северо-западной части острова бухты отсутствуют. Подход к этой части острова опасен из-за множества подводных камней. Большая часть острова занята ледником. Свободные ото льда участки острова (оазисы) представляют собой мелкосопочник. Многочисленные холмы сложены вулканическими породами и сильно разрушены временем и погодой.
Высота некоторых вершин превышает 500 метров, а высота ледников достигает 600 метров. На острове большое количество озёр. В зимний период вода из некоторых озер уходит за счет фильтрации через породы, слагающие их основание.

Церковь Святой Троицы *— русская православная церковь на острове Ватерлоо (Южные Шетландские острова) в Антарктике, неподалёку от российской полярной станции Беллинсгаузен. Церковь имеет высоту 15 метров и вмещает до 30 человек. Сейчас храм является Патриаршим подворьем Троице-Сергиевой Лавры.*
Идея создать постоянный храм в Антарктике появилась в 1990-х годах у начальника Российской антарктической экспедиции (РАЭ) Валерия Лукина и Святейшего Патриарха Алексия II. Эту идею активно поддержал руководитель антарктической авиакомпании Петр Задиров. Тогда же был создан фонд «Храм Антарктиде», получивший благословение святейшего патриарха Алексия II. Организованный фондом всероссийский конкурс выиграл проект барнаульских мастеров П. И. Анисифорова, С. Г. Рыбака и А. Б. Шмидта.

Место расположения будущего храма было освящено 20 января 2002.
Храм был срублен из сибирского кедра бригадой горноалтайских плотников под руководством К. В. Хромова на Алтае в селе Кызыл-Озек из древесины кедра и лиственницы, выросших на берегах Телецкого озера. Зданию храма дали «отстояться» почти год, затем разобрали, перевезли на грузовиках в Калининград, а оттуда на судне «Академик Сергей Вавилов» в Антарктиду, где его вновь собрали сами полярники за 60 дней. Иконостас был выполнен палехскими мастерами, а колокола сделаны по заказу потомков С. И. Муравьёва-Апостола.
Возле церкви построен жилой домик для священнослужителей.
Храм был освящен во имя Святой Троицы 15 февраля 2004 года наместником Свято-Троицкой Сергиевой лавры, епископом Сергиево-Посадский Феогностом, в присутствии многочисленного духовенства, паломников и спонсоров, прибывшим специальным авиарейсом из ближайшего города, чилийского Пунта-Аренаса.

Первым настоятелем антарктического храма стал 30-летний иеромонах Каллистрат (Романенко), насельник Троице-Сергиевой лавры, в прошлом — скитоначальник скита на острове Анзер в Соловецком архипелаге. Он провёл больше года на антарктическом острове, отбыв в Россию в марте 2005, после того как ему на смену прибыли два других иеромонаха той же лавры, отцы Гавриил (Богачихин) и Владимир (Петраков), чтобы также провести год в Антарктике.
С тех пор священники (лаврские иеромонахи) в церкви менялась каждый год, примерно по такому же графику, как и работники антарктических научных станций. Однако многие из них побывали на антарктическом посту, по крайней

мере, дважды: на третий год (2006) антарктическим священнослужителем опять был о. Каллистрат, а на четвертый (2007) — вновь о. Владимир, в этот раз с о. Серегеем (Юрьевым).

Церковь получила постоянного священника - отца Георгия, полярника с 20-летним стажем, который проживает рядом.
В число его обязанностей входит духовное окормление персонала российской и других близлежащих станций и поминовение 64 российских полярников, погибших в ходе изучения Антарктиды.

Финансировал проект Петр Задиров, в прошлом полярник и парашютист, чья авиакомпания Полюс уже с 1990-х годов доставляет грузы на полярные станции.
Церковь Святой Троицы считается самым южным православным храмом в мире. Южнее находится только часовня св. Иоанна Рыльского на болгарской станции Святой Климент Охридский (остров Смоленск чуть южнее).

День 8
Остров Кинг Джордж – Пуна-Аренас – Torres Del Paine

Возвращение на остров Кинг Джордж, где мы высадимся на берег с лодок Зодиак в Заливе Филдэс около Чилийской Базы «Президента Эдуардо М. Фрая» и затем отправимся на аэродром «Тэнинтэ Марш», откуда полетим обратно в Пунта Арэнас.
По прибытию в аэропорт Пунта Арэнас программа заканчивается.
Трансфер в отель. Свободное время, отдых.

!!! Мы рекомендуем не планировать вылет (или продолжение программы) в день возвращения рейса из Антарктики, так как по погодным условиям может произойти существенная задержка вылета самолета, что в свою очередь может существенно нарушить ваши планы. В связи с чем мы предлагаем провести одну дополнительную ночь в Пунта Аренасе в том же отеле, что и в первый день программы (за дополнительную плату) или в любом другом, по вашему желанию.

1500 Трансфер в национальный парк Torres del Paine.
1900 Размещение в лодже – Hasienda las Torres (или Lago Grey). Ужин, отдых и согласование своей экскурсионной программы на предстоящие 2 дня.

Hacienda Las Torres / Комнаты (подробнее) >>>

Размещения: Hacienda Las Torres

День 9 – 10
Torres Del Paine

0700 Завтрак.
0800 Начало экскурсионной программы.

!!! Вот лишь некоторые варианты экскурсионных программ, *которые вы выбираете по своему усмотрению (имеются программы как на целый день 7 – 10 часов, так и на половину дня 3 – 5 часов)…*

Экскурсии на целый день

Продолжительность: от 7 до 10 часов.

Такие обзорные экскурсии дают возможность охватить все красоты национального парка Торрес дель Пайне. В отеле можно взять обед на вынос, напитки и легкие закуски и устроить трапезу под открытым небом на территории парка в самом центре чилийской Патагонии.

Обзорная экскурсия в национальном парке Торрес дель Пайне на целый день - Full Paine

Присоединившись к предлагаемой экскурсии Вы сможете осмотреть все главные и наиболее известные достопримечательности парка Торрес дель Пайне, пройтись по специально обустроенным пешеходным дорожкам, полюбоваться местной флорой и фауной на фоне гор.

После обеда отправление на озеро Лаго Грей (Lago Grey), где Вы сможете погулять или присоединиться к круизу и рассмотреть в непосредственной близости одноименный ледник.

Внимание: круиз по озеру Лаго Грей в стоимость не входит и оплачивается дополнительно.

Лас Торрес, экскурсия в долине Ascencio - Las Torres, el sendero de Ascencio

Посещение долины Ascencio, пеший поход через лес буковых деревьев к возвышающимся вершинам Торрес-дель-Пайне (буквально "сосновые горы"). Путь будет проходить через заросли кустарника, ручьи и ледниковые отложения (морены).

Если Вам по душе катание на лошадях, то в этом случае, возможно, Вам следует остановиться на варианте поездки верхом до эстансии El Chileno Lodge. Остальную часть пути к вершинам Торрес-дель-Пайне Вы пройдете пешком вместе со всеми.

Внимание: для принятия участия в данной экскурсии требуется хороший уровень физической подготовки.

Huella del Puma exclusive

Отправление из отеля в направлении западного склона пика Cerro Paine. С его вершины открываются великолепные виды на окрестности национального парка (1509 м). У Вас будет возможность познакомиться с работой уникальной системы водоснабжения, побывать в лесу из буковых деревьев и полюбоваться на причудливые геологические образования парка.

Внимание: для принятия участия в данной экскурсии требуется хороший уровень физической подготовки.

Экскурсия во Французской долине - French Valley

Выезд на машине в Пудето (Pudeto). Посадка на паром "Hielos Patag?nicos", переправа через озеро Пехое (30 минут). Высадка на берег. Отправление пешком во Французскую долину, которую окружают реки, ручьи и озера. Из долины открываются чудесные виды на "сосновые горы". У подножия пика Монт Пайне

Гранде Вы сможете сделать привал и отдохнуть, любуясь видами Французского ледника. Возможно, что Вы даже станете свидетелем оползней, которые часто случаются здесь. Продолжительность: 12 часов

** В стоимость экскурсии входит переправа на пароме*
*** Экскурсия проводится с ноября по март*

Los Cuernos
Отправление из отеля к южному склону горы Альмиранте Ньето (Almirante Nieto). На подступах открываются чудесные виды на живописную вершину. Вы также сможете увидеть озеро Норденскьолда. Прибытие на эстансию Cuernos Lodge.
Внимание: для принятия участия в данной экскурсии требуется хороший уровень физической подготовки.

Enchanted Valley
Одним из лучших способов знакомства с краем Патагонии являются экскурсии верхом. Так Вы сможете побывать в одном из самых важных и красивых мест, расположенных вблизи эстансии Cerro Paine Ranch. Путь будет пролегать через леса, ручьи и открытую прерию протяженностью более 2 км - прекрасная возможность перейти с рыси на галоп.
Внимание: для принятия участия в данной экскурсии требуется хороший уровень физической подготовки и владение первоначальными навыками верховой езды.

Озера Торрес дель Пайне - Sendero de los Lagos
Прибытие на эстансию Lazo Ranch - живописный уголок в окружении леса из буковых деревьев, цветных лагун, кристально чистых ручьев и великолепными видами на горную цепь Торрес дель Пайне.
Прибытие на озеро El Toro Lake, откуда открываются панорамные (360) виды на прилегающую территорию парка. Озеро El Toro служит прекрасной естественной площадкой для наблюдения за флорой и фауной.
Дополнительного уровня подготовки не требуется.

Paso la Feria
Экскурсия представляет собой исследование скрытых от постороннего взгляда уголков букового леса, просветы которого открывают путешественникам великолепные виды на «сосновые горы». Экскурсия заканчивается на берегу озера Сармьенто, где Вы сможете осмотреть причудливые кальциевые образования, которые можно найти только в парке Торрес дель Пайне.
Внимание: для принятия участия в данной экскурсии требуется хороший уровень физической подготовки.

Экскурсия к леднику Грей - Mirador Grey
Отъезд в Пудето. Посадка на паром "Hielos Patagónicos", переправа через озеро Пехое (30 минут). Высадка на берег. Отправление пешком на обозревательную площадку ледника Грей. Долрога пролегает меж скалистых ландшафтов и вечнозеленого леса. Прибытие к леднику Грей и одноименному озеру ледникового

происхождения, заполненного айсбергами. ***Желательна хорошая физическая подготовка.*** *Продолжительность: 10 – 12 часов*

** В стоимость экскурсии входит переправа на пароме*
*** Экскурсия проводится с ноября по март*

Экскурсии на полдня
Общая продолжительность: 3-4 часа. Экскурсии на полдня позволяют охватить главные достопримечательности национального парка Торрес дель Пайне и заполнить досуг непродолжительными мероприятиями, которые придутся по душе, как-то: верховой ездой, наблюдением за флорой и фауной, осмотром Сальто Гранде и лагуны Азул и т.д. После окончания экскурсий обед в Вашем отеле.

Катание на лошадях - Horseback ride per hour
Данная экскурсия рассчитана на тех путешественников, кто имеет мало опыта в общении с лошадьми. Вам представится возможность расширить уже приобретенные знания и усовершенствовать навыки верховой езды. В этом Вам помогут гаучо, которые покажут Вам основные приемы правильного управления лошадью. Тренировка будет проходить на прилегающей территории Вашего отеля.
Продолжительность: от 1 часа.

Трекинг к озеру Сармьенто - Sarmiento Lake
Переход по Paso la Feria через узкую парковую долину. Продолжение трекинга через прибрежный лес, расположенный по краям озера Сармьенто. По пути будет сделана остановка, чтобы Вы смогли осмотреть причудливые геологические образования, сложенные из карбоната кальция, прилегающие горные ландшафты Анд, покрытые кустарниковой растительностью и насладиться яркой палитрой уветов региона Патагонии на фоне горных вершин.
Продолжительность: 3 – 4 часа.

Сальто Гранде - Salto Grande
Переезд в Сальто Гранде, прогулка по парковому массиву, откуда открываются самые красивые виды, которые только может предложить своим гостям Торрес дель Пайне. На обратном пути посещение Сальто Гранде – место, где объединяются между собой озеро Норденскьолд с озером Пехое. Данный район к тому же отличается обилием разнообразной растительности. Во время данной экскурсии, которая является частью обзорной экскурсии по национальному парку на целый день, Вы сможете познакомиться с теми характерными чертами, которые свойственны этой природной зоне за

исключением ледников. Вас приятно порадуют великолепные горные пейзажи, озера и лагуны, богатый природный мир.
Внимание: для принятия участия в данной экскурсии требуется хороший уровень физической подготовки. Продолжительность: 1,5 – 4 часа.

Голубая лагуна - Blue Lagoon
Данная экскурсия хорошо подойдет тем, кто предпочитает осматривать красоты парка Торрес дель Пайне без необходимости долго ходить пешком. Из окна микроавтобуса Вы сможете наблюдать за миром флоры и фауны (фламинго, кондоры, хищные и водяные птицы). Вашему взгляду откроется великолепные «сосновых гор» и простирающихся на многие км ландшафты, привлекающие в этот район много научных исследователей. В конце экскурсии Вы побываете на лагуне Амарга. Продолжительность: 3 часа

Патагон - Patagón
Исторический визит к местам поселения коренного народа ***Aónikenk,*** *проживавшего на этой территории более 7000 лет назад. У озера Сармьенто, куда Вы отправитесь пешком, можно увидеть сохранившиеся по сей день древние наскальные рисунки. По большей части они представляют собой изображения животных и растений (ламы гуанако, кондоры, страусы). Продолжительность: 4 часа.*

Озеро Норденскьолд - Nordenskjöld Lake
Для того, чтобы попасть на озеро Норденскьолд, Вам предстоит пересечь несколько рек, спуститься по песчаным дюнам и даже попрактиковаться в верховой езде. По пути Вы сможете наслаждаться великолепными видами озера Норденскьолд на фоне горы Альмиранте Нието.
Внимание: для принятия участия в данной экскурсии требуется хороший уровень физической подготовки. Продолжительность: 2 – 3 часа.

Лес Ленга - Lenga Forest
Данная экскурсия предусмотрена для тех, кто прежде всего заинтересован в изучении экосистемы, характерной исключительно для лесов ленга, окружающих участок Las Torres в регионе Патагонии. Наблюдение за флорой и фауной (королевский и золотой дятел, изумрудный попугай, представители семейства кошачьих, в том числе пума и др). Посещение лагуны Азул.
Экскурсия проводится только для тех, кто принимает участие в одной из программ Las Torres.
Продолжительность: 3 часа

Лагуна Инге - Inge Lagoon
Отправление из отеля к южному склону горы Альмиранте Нието. Наблюдение за андской горной растительностью. Прибытие к лагуне Инге, откуда открывается чудесный вид на озеро Норденскьолд. Продолжительность: 3 – 4 часа.

День 11
Торрес дель Пэйн (Torres del Paine NP) – Эль Калафате
0800 Завтрак.
0930 Выписка из отеля.

1000 Трансфер в Эль Калафате (время в пути около 3, включая непродолжительные остановки и прохождение границы).
1330 Прибытие в Эль Калафате.

Эль-Калафате *– небольшое поселение в аргентинской Патагонии, расположенное на берегу озера Архентино. Всемирную известность поселение получило, благодаря непосредственной близости к национальному парку Лос-Гласьярес, на территории которого находятся 47 гигантских ледников, покрывающих склоны Анд. Ледники в этой части планеты поистине уникальны: ледяные массивы начинают формироваться на высоте 1500 м над уровнем моря и спускаются до отметки в 200 м над уровнем моря, деформируя горы, служащие их основанием.*

Главная достопримечательность парка – ледник Перито-Морено, достигающий 60 метров в высоту только над водой (15-тиэтажное здание) и 30 км в длину. Ледник представляет собой потрясающее зрелище в любое время года. Расположившись на смотровой площадке на противоположной стороне озера, можно часами наблюдать за постоянно движущейся ледяной массой и наслаждаться магическими звуками, издаваемыми гигантскими глыбами, периодически откалывающимися от ледника и грациозно спускающимися в кристально чистые воды озера. Откалывающиеся куски льда, обладающие огромной массой, вызывают сильные волны, обрушивающиеся на берег, и продолжают свою жизнь в виде айсбергов, величественно дрейфующих по водной глади озера. Площадь ледника постоянно увеличивается, и периодически ледяная масса достигает противоположного берега озера, создавая мощную натуральную преграду водам, спускающимся с Анд. Некоторое время ледник сдерживает водяной поток потрясающей силы, уровень воды в озере повышается, однако в определенный момент ледяная стена не выдерживает напора, начинает трескаться, разламывается на куски – и течение реки устремляет за собой гигантские айсберги. Уникальное зрелище, настоящее чудо природы, длится около суток и привлекает многочисленных зрителей, включая международные телевизионные компании.

Кроме ледника Перито-Морено, в южной части парка Лос-Гласьярес находятся ледники Упсала и Спегаццини, спускающиеся к озеру Архентино. Осмотреть их можно во время лодочной экскурсии по заливу Онелли, проходящей мимо причудливых айсбергов. В северной части парка расположено озеро Вьедма с одноименным ледником, а также горы Фицрой и Серро-Торре, пользующиеся популярностью у любителей альпинизма и горных прогулок.

1400 Размещение в отеле, свободное время.
Вы можете самостоятельно прогуляться по улицам городка и поужинать в одном из ресторанов города.

На центральной улице Эль Калафате - Авеннда Либсртадор людно, много ресторанов и сувенирных магазинов. Но стоит отойти от нее на пару кварталов - и Вы попадаете на сельские улочки, где вместо автомобилей увидите лошадей. Особенно оживленно здесь в январе-феврале, когда большое число туристов приезжает посетить Национальный парк Аос Гласнарес. На его территории 13 ледников, которые спускаются с гор в прозрачные воды озер Вюедма и Арджентино. Самый огромный из них и продолжающий постоянно расти и изменяться - Перрнто Морено. Глубокая расщелина Анд является естественным резервуаром для осадков (снега и дождя), приносимых тихоокеанскими штормами. Замерзая, они превращаются в ледяную глыбу, медленно ползущую на восток.

Alto Calafate Hotel

Размещение: Alto Calafate Hotel

День 12
Эль Калафате

0800 Завтрак.
0850 Выписка из отеля. (Вы сможете оставить у консьержа свои веще, которые заберете раним вечером, перед тем как отправиться в аэрпорт для вылета в Буэнос-Айрес).
0900 Начало экскурсионной программы с русским гидом – Ледник Перито Морено с круизом у южной стороны ледника (Perito Moreno Glacier with Safari Nautical).

Выезд с утра, чтобы проехать 80 километров, которые отделяют El Calafate и ледник Perito Moreno, единственный ледник в мире, находящийся в постоянном движении.
По пути увидим красивые места в предгорьях Анд, вдоль южного берега озера Argentino. После пересечения рек Sentinela и Mitre, мы подходим к Brazo Rico, чтобы войти в Национальный парк Los Glaciares. Продолжая путь по берегу озера Rico, мы увидим айсберги, плавающие на воде и, наконец, мы сможем оценить в полной мере это чудо природы, которое было объявлено ЮНЕСКО Природным наследием человечества.

1400 Групповая водная экскурсия в сопровождении англоговорящего гида. Тур состоит из часового плавания на озере Rico, которое позволяет нам оценить величественность южной стены ледника Perito Moreno. Эта стена составляет около 60 метров высотой и более 100 метров ниже уровня озера. Судно проходит с южной стороны ледника при расстоянии около 200 м от полуострова Magallanes. У нас будет возможность увидеть

трещины, переднюю часть ледника. Данная экскурсия осуществляется на лодках Yagán, вместимостью 110 пассажиров. Посадка на лодку производится в порту бухты «Bajo de las Sombras” (около 7 км от наблюдательного пункта ледника).

1600 Возвращение в отель.
1630 Трансфер в аэропорт.
1810 Вылет в Буэнос-Айрес.
AR1899 07DEC FTEAEP 1810 2106

2106 Прилет.
2115 Самостоятельный трансфер в отель.
2130 Размещение в отеле, отдых.

Размещение: Hotel Madero 5*, Superior room, BB.

День 13
Эль Калафате – Буэнос Айрес – Лондон – Москва
0900 Завтрак.
1015 Выписка из отеля.
1030 Трансфер в аэропорт.
1420 Вылет в Москву.

■

Стоимость программы…

Данная программа окончательно рассчитывается после ее полного согласования и утверждения клиентом, в части выбранных отелей и категорий номеров, с учетом актуализированных перелетов, пожеланий по экскурсионной программе и прочих условий.

Тем не менее, мы приводим стоимость главной ее составляющей, а именно непосредственно круизной программы.

Экспресс программа Cruise + Fly, 5 дней / 4 ночи Категория кают и стоимость / сезон 2014/2015		
Triple	Twin	Single
$3 995	$4 995	$6 895
$3 995	$4 995	$6 895

Включено в стоимость:
- Трансфер порт-аэропорт-отель;
- 1 ночь в отеле Пунта-Аренаса – по запросу, по возвращению из Антарктики;
- Перелет из Пунта Аренас на остров Кинг Джордж (King George Island) и обратно
- Круизная программа, проживание на корабле в соответствии с категорией выбранной каюты;
- Питание (завтрак, обед, ужин и напитки)
- Экскурсии (высыдки на зодиаках);
- Лекции и развлечения на борту корабля;
- Информационные материалы.

Не включено в стоимость:
- Авиаперелеты;
- Размещение (кроме 1 ночи в Пунта-Аренасе, по запросу);
Аэропортовые сборы;
- Проживание и питание в местах, не предусмотренных программой;
- Страховка;
- Доплата за перевес багажа;
- Дополнительные расходы: услуги прачечной, телефонные звонки, использование Интернета и т.п.

!!! Предложенный вариант экскурсионной программы может быть полностью изменен под ваши пожелания. Единственное, что крайне желательно учитывать, это прилет в Ушуайу за сутки до начала круиза и, желательно не планировать свой вылет из Пунта-Аренаса ранее вечерних часов дня прилета (а лучше на следующий день).

Все программы – авиасафари в Антарктику сезона 2014/2015

Даты круизных программ		Дней	Программа круиза	Категория кают и стоимость		
Начало	Окончание			Triple	Twin	Single
Nov 29, 14	Dec 03, 14	5	Авиасафари в Антарктику - экспресс, 5 дней	$3 995	$4 595	$5 995
Dec 02, 14	Dec 08, 14	7	Авиасафари в Антарктику, 7 дней / 6 ночей	$9 795	$10 895	$14 995
Dec 07, 14	Dec 13, 14	7	Авиасафари в Антарктику, 7 дней / 6 ночей	$9 795	$10 895	$14 995
Dec 12, 14	Dec 18, 14	7	Авиасафари в Антарктику, 7 дней / 6 ночей	$9 795	$10 895	$14 995
Dec 17, 14	Dec 23, 14	7	Авиасафари в Антарктику, 7 дней / 6 ночей	$9 795	$10 895	$14 995
Dec 22, 14	Dec 28, 14	7	Авиасафари в Антарктику, 7 дней / 6 ночей	$11 495	$12 995	$18 595
Dec 27, 14	Jan 02, 15	7	Авиасафари в Антарктику, 7 дней / 6 ночей	$11 495	$12 995	$18 595
Jan 01, 15	Jan 09, 15	9	Пересекая полярный круг, 9 дней / 8 ночей	$12 995	$14 795	$20 795
Jan 14, 15	Jan 18, 15	5	Авиасафари в Антарктику - экспресс, 5 дней	$3 995	$4 595	$5 995
Jan 17, 15	Jan 23, 15	7	Авиасафари в Антарктику, 7 дней / 6 ночей	$10 595	$11 995	$16 895
Jan 22, 15	Jan 28, 15	7	Авиасафари в Антарктику, 7 дней / 6 ночей	$10 595	$11 995	$16 895
Jan 27, 15	Feb 02, 15	7	Авиасафари в Антарктику, 7 дней / 6 ночей	$10 595	$11 995	$16 895
Feb 01, 15	Feb 07, 15	7	Авиасафари в Антарктику, 7 дней / 6 ночей	$10 595	$11 995	$16 895
Feb 06, 15	Feb 12, 15	7	Авиасафари в Антарктику, 7 дней / 6 ночей	$10 595	$11 995	$16 895
Feb 11, 15	Feb 17, 15	7	Авиасафари в Антарктику, 7 дней / 6 ночей	$10 595	$11 995	$16 895
Feb 16, 15	Feb 14, 15	7	Пересекая полярный круг, 9 дней / 8 ночей	$12 995	$14 795	$20 795

Примечание:
Расписание перелетов и Антарктический маршрут могут изменяться в зависимости от погодных условий. В конце программы для туристов, ночующих в гостинице, будет организован бесплатный трансфер аэропорт – отель.

!!! Самое главное преимущество *данных программ (авиасафари) – это существенная экономия времени, так как вы не тратите 4 дня на переход пролива Дрейка, что софершенно не сказывается непосредственно на круизной программе в Антарктике.*
И вторым преимуществом авиаперелета – является то, что вы можете избежать качку, особенно если это не нравится вашему вестибулярному аппарату. А волны в этих широтах бывает весьма серьезными.