Большое путешествие по Патагонии, водопады Игуасу и Буэнос-Айрес. Аргентина и Чили, 18 дней

BUENOS AIRES (2) – EL CALAFATE (2) – TORRES DEL PAIN (3) – PUNTA ARENAS (2) – PUERTO VARAS (1) – PEULLA (1) – SAN CARLOS DE BARILOCHE (3) – IGUAZU FALLS (2) – BUENOS AIRES (1)

***Патаго́ния** — часть Южной Америки, расположенная к югу от рек Рио-Колорадо (по другой версии — Рио-Негро и Лимай) в Аргентине и Био-Био в Чили, хотя абсолютно точного определения не существует. Иногда к Патагонии причисляют и Огненную Землю. Расположена в Аргентине и Чили, включает горы Анды на западе и юге, а также плато и низкие равнины на востоке. Название «Патагония» происходит от слова patagón, используемого Магелланом для описания коренных жителей, которые в представлении его экспедиции были гигантами. Теперь считается, что средний рост теуэльче, живших в то время в Патагонии, составлял около 1,80 м, что гораздо больше, чем средний рост испанцев того времени — 1,55 м.*

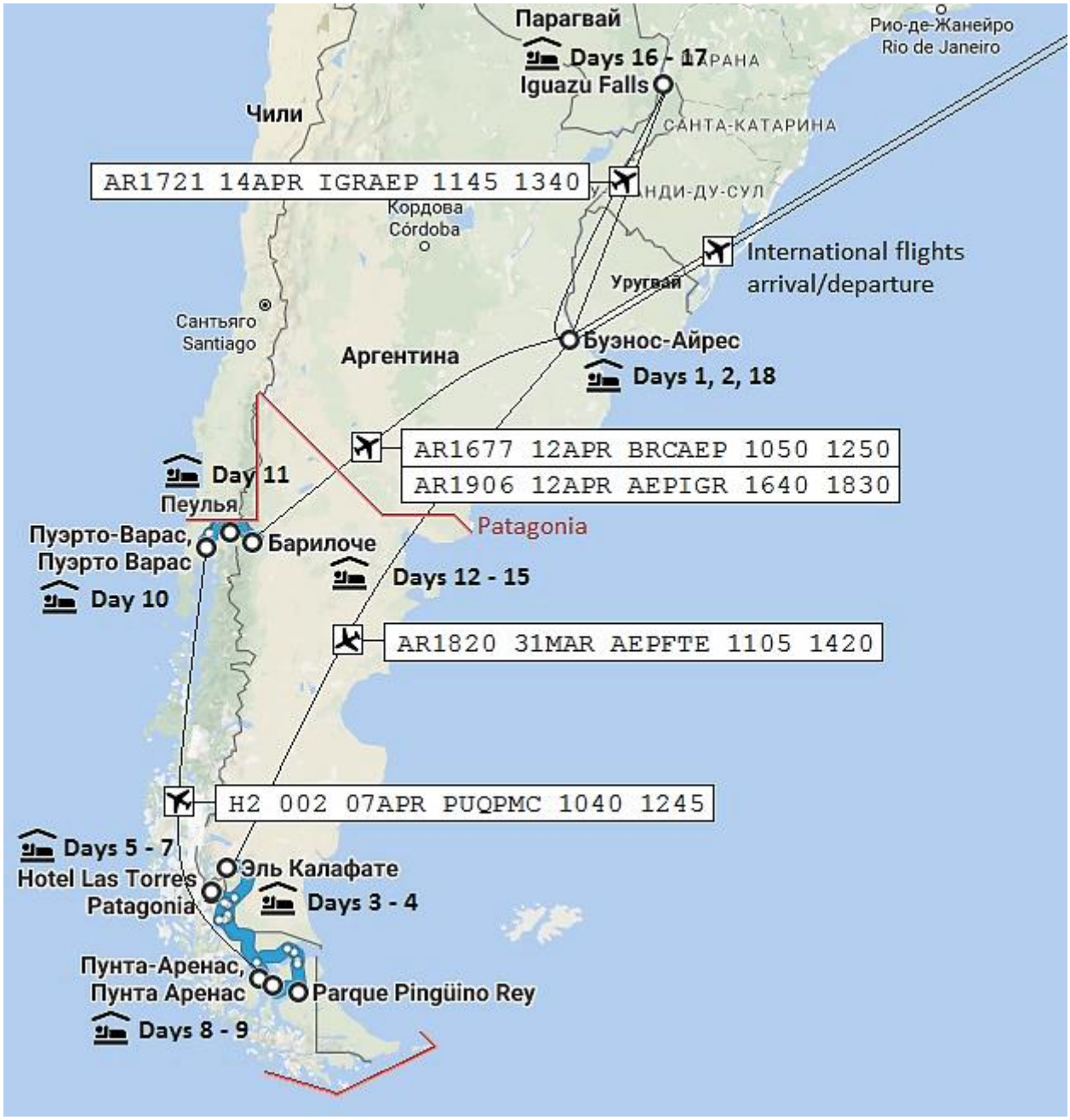

International flight

```
BA 245 28MAR LHREZE 2225 0815 +1
BA 244 15APR EZELHR 1320 0635
```

Internal (domestic) flights

```
AR1820 31MAR AEPFTE 1105 1420
H2 002 07APR PUQPMC 1040 1245
AR1677 12APR BRCAEP 1050 1250
AR1906 12APR AEPIGR 1640 1830
AR1721 14APR IGRAEP 1145 1340
```

Подробная программа путешествия

Day 0, 28 March 2017
London → Buenos Aires →

2225 Вылет из Лондона.

BA 245 28MAR LHREZE 2225 0815 +1

Day 1, 29 March 2017
→Arrive Buenos Aires

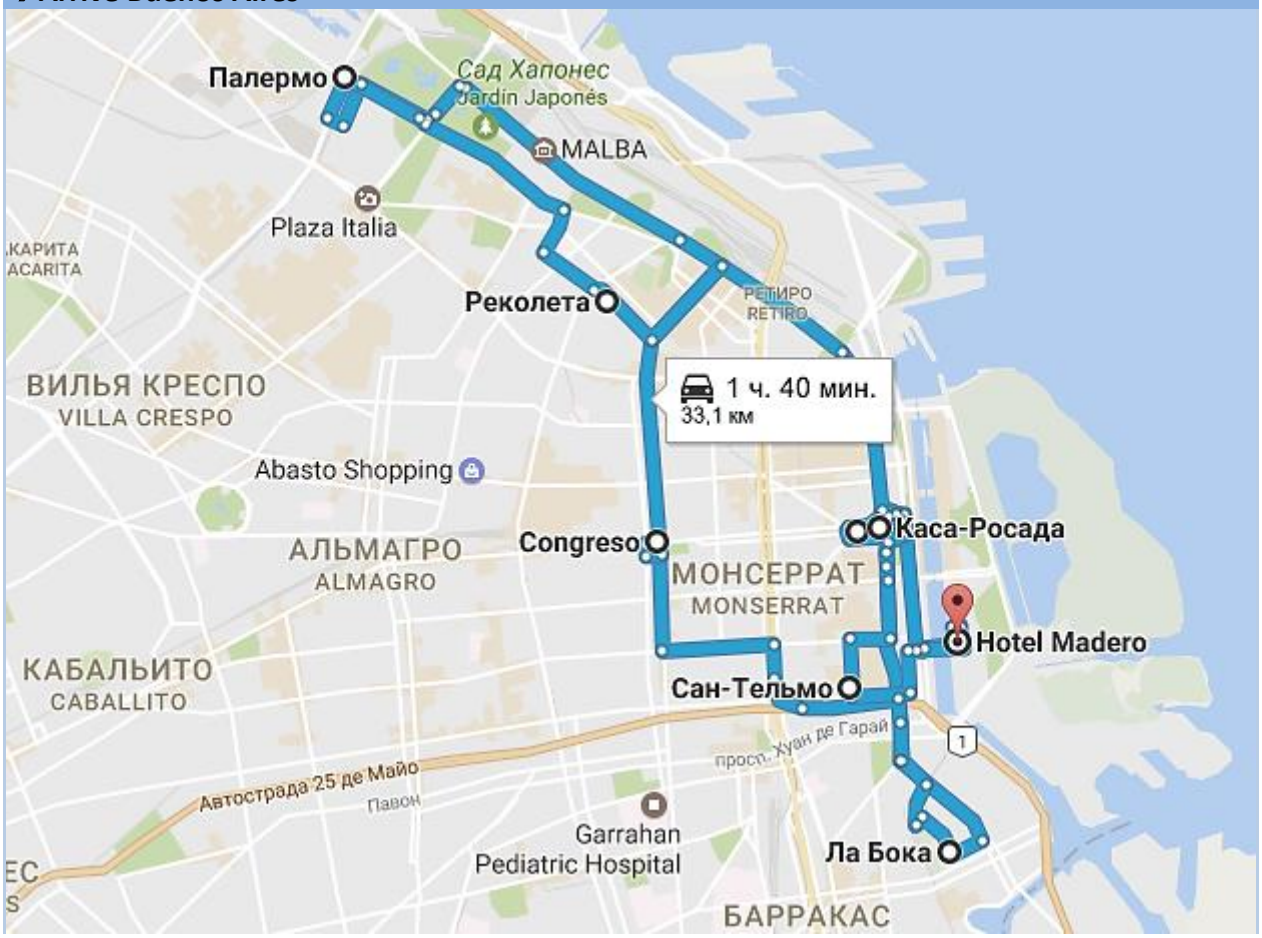

Примерный маршрут программы…

0815 Прилёт в Буэнос-Айрес.
0930 Встреча в аэропорту с гидом (с табличкой “ВЛАДИМИР”) и трансфер в город и начало экскурсионной программы.

! Время заселения обычно в 14:00. Как правило, с учетом ночного перелета, вы будете немного уставшими, но спать желания не будете, поэтому мы предлагаем сразу отправиться на экскурсию по городу.

1030 Индивидуальная обзорная экскурсия с гидом по Буэнос Айресу. Посещение центра города: здание Конгресса, Майская площадь, Дом Правительства (Casa Rosada), Кафедральный собор и Кабильдо. Знакомство с городскими районами Сан Тельмо,Ла Бока, где жили первые эмигранты из Европы в 19 в и зарождалось танго, Реколета, самый фешенебельный и красивый район столицы, Пуэрто Мадэро, самый стильный район в центральной части города с набережной, шикарными магазинами, отелями и ресторанами.

Буэнос-Айрес - один из крупнейших городов мира. В нем проживает почти 13 млн. *жителей. Они по праву гордятся своим городом, считая его лучшим и называя себя «портэньос» (в переводе - «портовые жители»). Столица Аргентины обычно ассоциируется с танго и футболом. Это самый элегантный город Южной Америки. Архитектура города напоминает Париж, что неудивительно, поскольку вся центральная часть застраивалась по проектам французских архитекторов. Буэнос-Айрес же XXI в. представляет собой современный город с многоэтажными зданиями и небоскребами, где размещаются бизнес-центры и офисы крупных компаний. Но общая застройка сохраняет черты колониального периода, для которого характерна главная площадь с выходом в сторону моря и прямолинейная конфигурация расположения улиц.*

В так называемом микроцентре все самые важные сооружения расположены на старейшей площади Пласа де Мажо, ставшей свидетелем всех важнейших событий в истории Аргентины и являющейся современным центром политической активности города. Она окружена такими символическими зданиями, как Кабильдо, Кафедральный собор, Каса Росада и резиденция Президента Аргентины. На перекрестке Авенида Корриентес и Авенида 9 (нуэве) де Хулио возвышается 67-метровый Обелиск - символ города. Площадь Пласа дель Конгресс - нулевой километр для всех дорог Аргентины. Здесь расположен монументальный фонтан Лос дос Конгрессе и место заседаний обеих палат Конгресса.

Президентский дворец, Розовый Дом (Casa Rosada)
На самой главной, Майской площади Буэнос-Айреса находится Президентский Дворец, Розовый Дом или по-испански Casa Rosada. Всмотритесь на него. Видите, он не пропорционален. Дело в том, что раньше это были 2 разных здания: городской почтамт (справа от арки) и Дом Правительства (слева от арки). И в конце 1800-х годов эти два здания объединили и покрасили в гламурный розовый цвет. Розовый Дом - странное название для президентского дворца, но никакого гламура под этим цветом не подразумевается.
Имеется историческое объяснение того, почему Дом "розовый". Дело в том, что красили его известью, смешанной с кровью быков. Считалось, что такой странный состав помогал от разрушения покрытия. Ведь здесь, в Буэнос-Айресе повышенная влажность, особенно зимою. Кстати сказать, в 1800-е годы кровь быков подмешивали в краску довольно часто, это было обычным явлением. Потом, спустя годы начали трактовать такой цвет Дворца как символ единения противоборствующих политических группировок, красной и белой, но это всё бред сивой кобылы.

Площадь Plaza de Mayo (Майская Площадь)
Это главная площадь Буэнос-Айреса. Называется она Plaza de Mayo, или по-русски Майская Площадь. Майской эта площадь названа в честь революции 1810 года, которая произошла 25 мая. До этого времени Аргентина была испанской колонией, как и почти все страны Латинской Америки. И примерно в эти же годы в других странах Латинской Америки произошли революции за независимость. Испания ослабла после наполеоновских войн и не могла уже жёстко контролировать колонии. А знать в колониях очень хотела царствовать и всем владеть сама. Вот и стела в честь этого радостного события.
По этой причине в Аргентине и в Буэнос-Айресе огромное количество улиц и площадей названы в честь мая. К примеру, здесь же рядышком есть улочка 25 мая, и от этой же площади идёт главный, майский проспект Avenida de Mayo. Проспект этот упирается в Национальный Конгресс.

Ла Бока, Каминито
Район Ля Бока (La Boca) в переводе на русский называется "рот". Так странно он назван потому, что когда-то здесь был первый порт города, в который как через рот всё входило в Аргентину. Район большой, мрачный, грязный и депрессивный. Когда я ещё не жил в Буэнос-Айресе меня удивлял один парадокс: как может одна из самых известных достопримечательностей города, являться вместе с этим, также и одним из самых опасных и непрестижных районов? На самом деле всё просто. Ля Бока - это район. А место, куда привозят туристов- это маленький пятачок района Ла Бока, который называется Каминито (Caminito) . Можно перевести, как "Дорожка". Рот, дорожка... странные они, аргентинцы.
Это небольшой пятачок исключительно для туристов. Каминито совсем не передаёт атмосферы всего района Ла Бока. Да больше скажу, не передаёт атмосферы Буэнос-Айреса или Аргентины. Без всякой романтики. Полностью искусственное место, куда автобусами свозят и сгружают иностранцев. Либо те туристы, что по-самостоятельнее, доезжают сюда сами (район находится немного в отдалении от привычно-туристического центра). Сами жители

Буэнос-Айреса этот район не любят, и стараются туда не ходить для прогулок и отдыха.
Каминито это место называется в честь одноимённой улицы, она совсем маленькая. Сейчас её длинна 150 метров.
На улице Каминито продаётся много картинок, чуть подальше танцуют танго. Один из мифов, прочно гуляющих в русскоязычном интернете при описании Ля Боки звучит примерно так: "Ля Бока - пропитан атмосферой искусства. Здесь живут творческие личности: музыканты, которые очень любят играть на улице, танцоры танго, которые обожают танцевать, и часто их можно застать здесь за этим занятием, и художники, которые жить не могут без творчества и поэтому пишут свои картины здесь же...". На самом деле всё ГОРАЗДО прозаичнее. Атмосфера здесь больше всего напоминает рынок.

Площадь Конгресса в Буэнос-Айресе
Район Congreso назван так в честь, собственно здания Конгресса Республики Аргентина. Район этот плохой и даже немного опасный. Здание Конгреса старинное, огромное, и невероятно красивое.
Казалось бы: старинное, красивейшее здание, к тому же центр власти. Всё должно быть образцово - показательным. Ан нет. Этот район грязный, наводнённый бомжами и прочим деклассированным элементом , и от этого не престижный и даже немного опасный. Причём любимое место бомжей - это именно парк прямо перед Конгрессом.

Puerto Madero - самый престижный район Буэнос-Айреса
Классическое - туристическое Пуэрто Мадеро, это так называемые доки (резервуары с водой), декоративные, не действующие портовые краны, и кирпичные здания вдоль доков, в которых расположены кафе и рестораны.
Над одним из доков красуется "Мост Женщины". Одна из, непонятно почему, но главных достопримечательностей Буэнос-Айреса.
Но Пуэрто Мадеро, как наверное можно догадаться, не заканчивается доками, ресторанами и Мостом Женщины. Пуэрто Мадеро - это самый дорогой и престижный район города, а также огромный парк. Что есть хороший, дорогой район в Москве, и что есть хороший район в Буэнос-Айресе? В Москве всё просто: чем ближе к центру и к метро, тем дороже. Наличие парка рядом, особо стоимость не меняет, как и то, отремонтированы ли в этом месте тротуары. Спальные районы, и не спальные, север и запад дороже, восток и юг дешевле. В Буэнос-Айресе очень важно, что за публика живёт в районе. А близость или удалённость к центру, и тем более к метро, не является мерилом престижности и цены. "Хороший район" для аргентинца не обязательно будет хорошим районом для москвича. В Пуэрто Мадеро стоимость жилья - 6 тысяч долларов за м2. При этом метро - нету, автобусных линий - почти нету, супермаркетов - нету, развлекательных центров - нету. Есть: рестораны у доков (на любителя), газончики-лужайки, пустые улицы и припаркованные машины по краям. +Много-много стекла и бетона.

Палермо Чико, эксклюзивный район аргентинской элиты
Это самомое волшебное и потрясающее место в Буэнос-Айресе, Palermo Chico. Второе название - Barrio Parque. Это район, который фантастически хорош именно для жизни. К сожалению район этот, как следует из названия маленький. И само-собой очень сильно дорогой. Итак, проходим по огромному,

шумному проспекту Либертадор, с пробками, и высокими, унылыми многоэтажками, сворачиваем за угол, и оказываемся на улице с одно-двух этажными старинными домиками среди цветов и зелени.

Сан-Тельмо: Площадь Доррего, антиквариат
Сан-Тельмо это старый город. Мощёные брусчаткой улочки, старинные дома, рестораны и отели, антикварные лавки, а так же кучи иностранцев. Район очень колоритный. Дома здесь в основном невысокие, осталось много старых. Почти во всём районе брусчатка! Главная улица района Сан-Тельмо - Дефенса (Defensa). И если вы будете в Буэнос-Айресе в воскресенье, обязательно сходите на эту улицу, ведь только в этот день она делается пешеходной, и на всей её огромной длине художники и ремесленники продают свои творения. Кроме того в этот день здесь продают множество сувениров, приходят уличные клоуны, музыканты... И конечно толпа туристов!
Улица Дефенса проходит через главную площадь этого района, Plaza Dorrego (Площадь Доррего). Дальше неё в сторону от центра, идти не стоит: там ничего интересного уже нет, становится мрачно, угрюмо и опасно. Здесь же, на площади множество ресторанчиков, продаются сувениры, а перед столиками под открытым небом, частенько по выходным поют душераздирающие аргентинские песни, и танцуют душераздирающее же аргентинское танго.

1500 Окончание экскурсии, обед (не включено в стоимость) и небольшой отдых.
1900 Отправление (самостоятельная пешая прогулка) в Plaza Dorrego Café & Bar.

Plaza Dorrego Café & Bar

1915 Ужин и уличное танго в кафе – Plaza Dorrego Café & Bar.
2100 Возвращение в отель. Отдых.

Executive Suite

Размещение: Madero Hotel 5*, Executive Suite, Breakfast.

Размещенная в стратегической зоне Puerto Madero, самый современный район Буэнос Айреса, эта гостиница определяет городской и современный стиль. Обладает 193 уютными и просторными номерами с кондиционером, сейфами, минибаром, кабельным телевидением, интернетом. Кроме этого гости могут насладиться бассейном, оздоровительным центром и сауной. Blue Sky Bar находится на самом высоком этаже гостиницы, там вы сможете насладиться фруктовыми напитками из натуральных плодов, наблюдая за прекрасным видом реки и города.

Day 2, 30 March 2017
Buenos Aires

0800 Завтрак.
0900 Свободное время или дополнительная экскурсионная программа (опция, не включено в стоимость программы).

! Точное время отправления *из отеля согласовывается с гидом, вечером предыдущего дня. Место проведения данной опционной программы (фиеста гаучо) может быть как описанное в тексте (Dom Silvano) так и аналогичное, уточняется так же с гидом.*

Вариант 2 – Gaucho party

Gaucho party, индивидуальный тур с русскоязычным гидом (8 часов, полный день).
Экскурсия на целый день "Fiesta Gaucha"на усадьбу Дон Сильвано включая групповой трансфер. Это целый день проведенный в условиях аргентинской природы. Вы посетите типичную загородную аристократическую резиденцию, где сможете поближе познакомиться с жизнью и бытом аргентинских ковбоев. Вас радушно встретят, угостят аргентинским вином, горячими «эмпанадас» (аргентинскими пирожками) и во время обеда вам предложат асадо - типичное аргентинское барбекю из свежеприготовленного мяса (мясо, жаренное на углях). Вы увидите танго-шоу и фольклорные танцы. Сможете полюбоваться искусством верховой езды аргентинских «гаучо» и самостоятельно прокатиться в повозках или верхом на лошади. Обед включает напитки, десерт и кофе.

Аргентинская Пампа и Гаучо
По одной из версий, пампа на языке кечуа обозначает «ровная земля». Пампа представляет собой самые разнообразные ландшафты. В основном это

равнины и холмы, покрытые лесом и кустарником, пустынные районы с соляными озерами, степи с высокими травами. Этот район расположен к западу от Буэнос-Айреса и считается местом появления легендарных гаучо. Изначально Пампа была заселена кочевыми индейцами керанди, которые были охотниками, рыболовами и собирателями. Они охотились на гуанако и страусов-нанду и были довольны жизнью вплоть до появления испанцев. Индейцы более пятисот лет противостояли завоевателям, не давая им основать безопасные поселения в пампах. Фактически сопротивление продолжалось до 1879 г., когда европейцы объявили жестокую войну на уничтожение жителей памп «Конкиста дель Десьерто». Далее регион развивался очень медленно, учитывая враждебные настроения местного населения, а также отсутствие золота и полезных ископаемых.

Don Silvano / Gauchos

Испанцы, более заинтересованные в развитии экономики Лимы, оставляли первые поселения в Буэнос-Айресе ради преимуществ Перу и Парагвая. Одичавший рогатый скот и лошади быстро размножались и чувствовали себя превосходно на плодородных степях с сочной травой. В этот период и появились знаменитые гаучо, которые отлавливали диких лошадей и буйволов и загоняли их на ранчо. Жизнь этих ковбоев была вольной и беззаботной благодаря плодородным пастбищам памп, на которых они пасли свой скот, доставшийся им абсолютно даром. Мясо, шкуры и жир пользовались большим спросом. Для безбедной жизни нужно было просто обладать смелостью, ловкостью и дерзостью. Так что гаучо могли себе позволить весело пьянствовать в кабаках,

играть и азартные игры и развлекаться с женщинами. Таким был образ местного ковбоя.

Политика диктатора Хуана Мануэля Роэаса позволяла использовать аргентинские земли для основания ранчо и поместий и защищала интересы сельскохозяйственной элиты. Поэтому хозяева ранчо богатели, строили небольшие мясоперерабатывающие фабрики, где солили и вялили телятину. Ранчо становились прибыльными и со временем привлекли внимание европейцев. Испанцы и итальянцы начали скупать огромные земли. Им нужна была рабочая сила, а найти кого-то лучше выносливых, знающих эти земли и сросшихся с седлом гаучо, было невозможно. Таким образом, ковбои постепенно потеряли свою свободу и независимость и стали работать на землевладельцев. Трудиться на ранчо устраивались и приезжие европейцы, что невероятно раздражало местных гаучо. В общем, славные дни аргентинских ковбоев прошли.
Но, как ни странно, именно в это время с большим опозданием появляется романтическая литература о независимых гаучо, их образ становится невероятно популярным. Гаучо стали символом экстремального, но романтического аргентинского национализма, известного как «аргентинидад». Никто не мог даже предвидеть такой популярности образа человека на лошади, одетого в поношенные штаны и кожаную шляпу, с острым ножом за поясом. Как и его северо-американский предшественник - ковбой, гаучо стал героем фильмов и книг. По иронии судьбы такую популярность аргентинские ковбои завоевали только в период угасании их эры.

Пампа и сегодня играет ведущую роль в снабжении сельскохозяйственной продукцией. Многие теперь занимаются возделыванием зерновых культур, а телятина из этих мест продолжает оставаться самой лучшей во всей Латинской Америке

1700 Возвращение в отель.

Вариант 2 – Дельта, Тигре и северные пригороды Буэнос-Айреса

0900 Путешествие по побережью Ла Платы (Тигре и дельта Параны).

Совсем рядышком с Буэнос-Айресом есть удивительный мир, совсем другой. Это место называют Латиноамериканской Венецией, здесь люди тоже живут на островах, а роль дорог играют реки и каналы, которых в этой зоне около 330! Здесь совсем другая жизнь, с одной стороны живописная, с другой суровая для постоянно живущих там.
Экскурсия это состоит из двух частей: сухопутной и водной. На комфортабельном автомобиле мы едем на север Буэнос-Айреса, осматриваем по дороге дорогие и престижные районы города, набережную, Парк Памяти и Иерусалим Буэнос-Айреса. Выезжаем из города, и едем через несколько пригородов, которые стоят вплотную друг к другу. По дороге мы видим дачу президента... прямо посреди пригорода, обнесённую огромным кирпичным забором с вышками охраны. Прямо через территорию дачи проходит железнодорожная ветка! А огромные ворота дачи почти всегда заперты, так как летать на работу президент аргентины предпочитает на вертолёте. Дальше мы едем на смотровую площадку, и смотрим на Буэнос-Айрес с живописного берега, после чего посещаем старинный готический собор в Сан-Исидро - городе аргентинской знати и миллионеров. Опционально и по возможности мы заходим и гуляем по даче-музею известной аргентинской писательницы Виктории Окампо и заезжаем в Порт Фруктов - большой рынок, где не только продают сувениры, но так же можно купить что то из традиционной еды, одежды или домашней утвари.

Дача эта принадлежала известной аргентинской писательнице Виктории Окампо. У нас она не известна, а для Аргентины она персонаж культовый. В данном случае речь пойдёт не о писательнице, а о том, какие жила аргентинская элита. Такой дом достаточно типичен, и в этой зоне подобных домов сохранилось много. Во многих из таких домов живут из поколения в поколение.

По прибытии в город Тигре мы пересаживаемся на индивидуальный катер, и плывем по реке Тигре. Вернее не только по ней, а по некоторым из 330 рек, притоков и каналов, на которых расположены самые необычные загородные дома и дачи Аргентины.
Вся жизнь в этом месте происходит на воде, на островах нет дорог и автомобилей, а роль дорог играют реки, по которым идёт довольно оживленное движение. Многие

аргентинцы имеют здесь дачи для отпуска и выходных, а постоянно здесь проживает около 10 тысяч человек! У каждого из домиков есть свой мини причал.
Жизнь там очень специфическая и своеобразная, например детей возят в школу на водных автобусах, с кораблей покупают продукты и питьё, есть и водная полиция и катер скорой помощи. Есть общественный транспорт, 80-90-летние, большие, деревянные катера. Они играют роль автобусов. Так как наш катер индивидуальный, мы будем на нем одни, и сможем полностью погрузится в местный колорит. Во время прогулки на катере мы высаживаемся на одном из островов, и проходим через несколько островов пешком (по мостикам). Опционально, можно пообедать на одном из островов в одном из лучших местных ресторанов.
1400 Возвращение в Буэнос-Айрес во второй половине дня.

Лучшие рестораны Буэнос-Айреса

Подробнее >>>

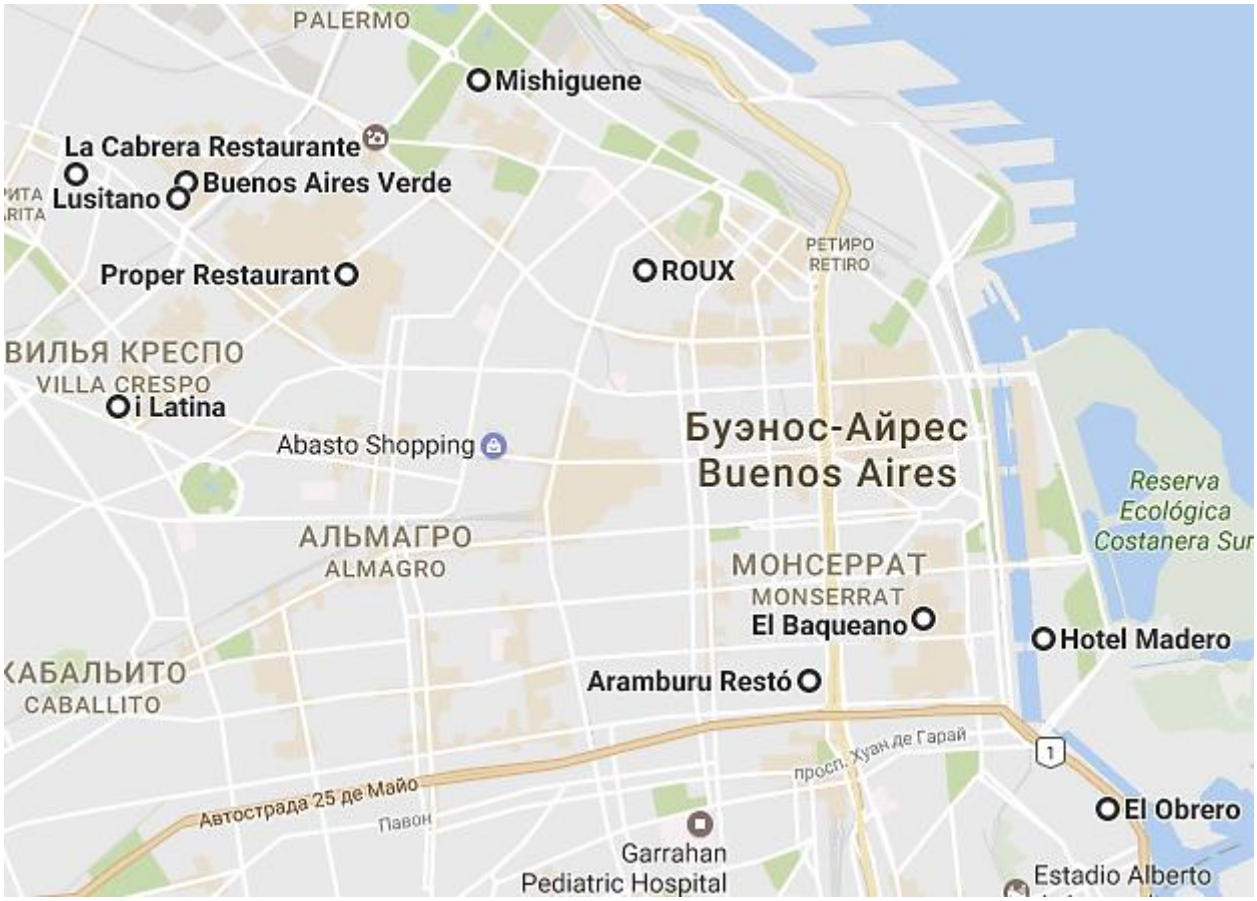

…by Conde Nast Traveler

Roux ✸

San Pellegrino award-winning chef Martin Rebaudino, who for nearly two decades helmed the kitchen at Oviedo, a classic fine-dining establishment, is letting his imagination run free at Roux, his understatedly elegant spot in residential Recoleta. Rebaudino carefully sources meats, fruits, and vegetables from different regions of South America to create flavorful and beautifully plated Mediterranean dishes, including some of the best seafood in meat-loving Buenos Aires. Try the Patagonian trout served with cauliflower puree, baby squid, and gnocchi made with black olives from the San Juan province, and leave some room for desserts like panna cotta with popcorn "perfume," warm strawberries, and pink peppercorn sauce.

Lusitano

This elegant newcomer in Palermo is the place to see and be seen, thanks to the coterie of socialites, models, and actors who've made it their hangout. Lusitano's residential interiors, inspired by old Portuguese colonies, comprise antiques from the personal collection of owner Martín Pacanowski, who spent years in Paris working at venerable institutions like L'Espadon and Maxim's. Walls brim with framed prints and maps from as far back as the 15th century, and furnishings include pieces from the Georgian, Regency, and Louis XV periods. Chef Alejandro Tarditti serves European dishes with a heavy French influence, and bartender Ramiro Moisés uses ingredients like fennel and cardamom to make signature cocktails.

El Obrero

Few restaurants convey a sense of place like El Obrero, located on quiet street in the historic—and somewhat gritty—neighborhood of La Boca. Enter this famous bodegón (traditional neighborhood joints offering comfort food) and it becomes clear you're in old-school Buenos Aires. Not much has changed here in the last several decades, except that the walls are increasingly crowded with soccer memorabilia and photos of illustrious visitors—Diego Maradona in his Boca Juniors uniform, director Francis Ford Coppola, and, yep, Bono. Order tried-and-true staples like potato tortilla, spinach ravioli filled with mozzarella, or dulce de leche flan, testaments to the city's Italian and Spanish heritage.

Proper

How did a rustic eatery tucked inside an unmarked mechanic shop become Buenos Aires's most talked-about opening of 2016? It must have something to do with the sterling careers of its two young chefs, Leo Lanussol and Augusto Mayer, whose commitment to serving high-quality market ingredients is matched by their mastery of fire cooking. But Proper is not a steakhouse. In fact, meats feature sparingly on the menu, with dishes like grilled artichokes with cashew cream and burnt lemon, or smoked sweet potato with kale, Patagonian blue cheese, and hazelnuts instead drawing crowds. And the rough-hewn atmosphere, it turns out, has also played a part in the restaurant's success: a local critic dubbed it "garage haute cuisine."

Mishiquene ✸

Since opening this relaxed restaurant in an elegant section of Palermo two years ago, chef Tomás Kalika has become a rising star. He was invited to cook at Food & Wine's Chef's Table in New York, and his restaurant was singled out by the 50 Best Restaurants Academy as one of the most exciting discoveries in Latin America. Kalika, who learned to

cook in Israel with top chef Eyal Shani, stands out for his irreverent attitude and free-flowing creativity when it comes to reinventing classic Jewish dishes. Mishiguene's menu includes bone-in pastrami, made using a traditional Argentine beef cut, and spinach bureka served in a baking pan with truffled potatoes and 65-degree eggs.

El Baqueano ✸
This acclaimed San Telmo restaurant—number 13 on the list of 50 Best Restaurants in Latin America—is a required stop for daredevil foodies. Rare meats like ostrich, llama, and wild boar sourced from small producers throughout Argentina are cooked using modern techniques and served alongside artistic presentations of regional herbs, grains, and edible flowers. Chef Fernando Rivarola calls it "autochthonous contemporary cuisine," a fitting description for dishes like hare risotto, llama carpaccio with gherkin spheres and cheese foam, or caiman gyozas with wasabi sponge cake served as part of a seven-course tasting menu that varies seasonally. Rivarola's sommelier wife, Gabriela Lafuente, does an excellent job at pairing each course with a local wine.

Aramburu ✸
Gonzalo Aramburu has taken his namesake restaurant to the top of the ranks with an elaborate and whimsical 19-course menu that's often described as the best dining experience in Buenos Aires. Expect foams, mousses, jellies, and spheres in thoroughly original dishes that owe to the chef's training with masters Martín Berasategui and Joël Robuchon. A recent menu included a "coral reef" made of paper-thin crackers emulating the colors of marine life, a steak tartare layered with black quinoa and mustard ice cream, and a palate cleanser that arrives in a glass bulb hanging from a tiny tree. The rather small dining room on the outskirts of San Telmo fills up fast, so book early.

iLatina
iLatina started out as a puerta cerrada, a semi-secret dining room inside a private home where Colombian siblings Santiago, Camilo, and Laura Macías served Latin American dishes. Their resounding success led them to establish a proper restaurant in Villa Crespo that became one of the toughest reservations in town. There's no menu: Instead, each week, head chef Santiago creates a seven-course offering that wanders around the continent but focuses heavily on Colombian cuisine from the Caribbean coast. You might try anise-infused arepas with avocado and chicharrón (fried pork rinds), yucca fritters stuffed with rabbit confit and pistachio, or pork shoulder seasoned with Colombian coffee.

La Cabrera
Although La Cabrera rose to international prominence when it joined the ranks of the 50 Best Restaurants in Latin America in 2013, it's been popular with locals and insiders for more than 10 years. The winning formula at this contemporary version of an old-school parrilla is simple: choosing the best cuts of Hereford and Aberdeen Angus beef, grilling them to perfection, and serving them alongside dozens of appealing sides like French fries topped with caramelized onions, hearts of palm salad, and provoleta, a crunchy-on-the-outside provolone cheese grilled in a small cast-iron pan.

Лучшие рестораны Пуэрто Мадеро

… то есть расположенные не далеко (в пешей доступности) от вашего отеля.

Удобнее всего рестораны, расположенные на прогулочной набережной района Пуэрто Мадеро. В первую очередь очень рекомендую проверенный на множестве российских туристов ресторан Cabaña Las Lilas. Он дороже других, но важнейшие факторы - это то, что он всегда заполнен, и то, что там едят местные. В этом ресторане отлично всё: скоростное и качественное обслуживание, всякие хлебцы и закусочки, напиточки которые приносят попробовать. Средний ужин с вином обойдётся в этом ресторане в 40-60 долларов на человека. Есть в нём не только мясо, но и морепродукты. Правда, в этом ресторане нет Парижжьи, о которой я писал выше. Отличную Парижжью вы найдёте в ресторане Cabana Villegas. Вот ещё один хороший аргентинский ресторан: Rëd Resto & Lounge. Очень хорош ресторан с морепродуктами Mirasol Campo y Mar. В Пуэрто Мадеро, как и в остальном городе, имеется много ресторанов иностранной кухни. Например отличный, стильный, уютный и вкуснейший мексиканский ресторанчик Lupita. Мексиканскую кухню аргентинцы обожают, и есть один мексиканский ресторан - DF, где не только вкусная еда, но где есть аутентичная живая музыка (гитара и песни). Поскольку большинство жителей Буэнос-Айреса по крови - итальянцы, в городе есть множество итальянских ресторанов, вот парочка из них (в районе Пуэрто Мадеро): La Parolaccia del Mare, La Parolaccia Trattoria. Есть в Пуэрто Мадеро и средиземноморская кухня в ресторане Sorrento, и международная в ресторане Puerto Cristal. Вообще, все рестораны Пуэрто Мадеро интересны, качественны и вкусны. И самое главное удобство - все они собраны в одном месте, на живописной прогулочной набережной, где неспешно гуляя, можно выбрать себе ресторан по вкусу. Опять же выбирать его вам будет легко, так как главный индикатор качества - наполненность. Ну и не маловажный фактор, что в эти рестораны в основном ходят местные.

> *Знаменитое аргентинское мясо называется **Carne Asado**. То есть мясо печёное. Печётся это мясо в специальной печи-жаровне, которая называется парижжьа (**Parilla**). Этим же словом обозначают те рестораны, где эта самая парижжьа есть, и где подают то самое карне асадо. А ещё словом парижжьа обозначают особое блюдо в ресторане, набор разных сортов мяса приготовленных на этой жаровне. Это блюдо заказывается обычно на двух-трёх или четырёх человек. Обычно приносят это всё мясо тоже в небольшой мини-жаровне, чтобы оно было горячим, и оттуда все берут себе что хотят. Пожалуй слух о потрясающем аргентинском мясе немного преувеличен. Да, мясо хорошее, да, чаще всего свежее, но ничего фантастического в способе его приготовления и во вкусе нету. В общем, мясо как мясо. Некоторое количество людей восторгается этим мясом, некоторые говорят, что оно отвратительно, но в целом никакой сакральности в "настоящем аргентинском мясе" нету. В той самой парижжье (блюде) помимо классических и привычных нам говядины, курицы, свинины, сорделек и сосисок, присутствуют ещё разные спецефические вещи, как к примеру части внутренностей, и Morsilla - сарделька чёрного цвета, сделанная из смеси жира и крови. Приятного аппетита. Для тех кто не хочет есть это мясное ассорти, а больше любит стейки, в любом ресторане можно заказать и их. Главное, что нужно знать, то что обозначено в меню как Bife de Chorezo - мясо пожирнее и Bife de Lomo - вырезка более диетическая. Кроме того официант обязательно поинтересуется степенью прожарки, которую вы хотите. С кровью - jugoso, средняя прожарка - a punto и сильная прожарка - bien cosido.*

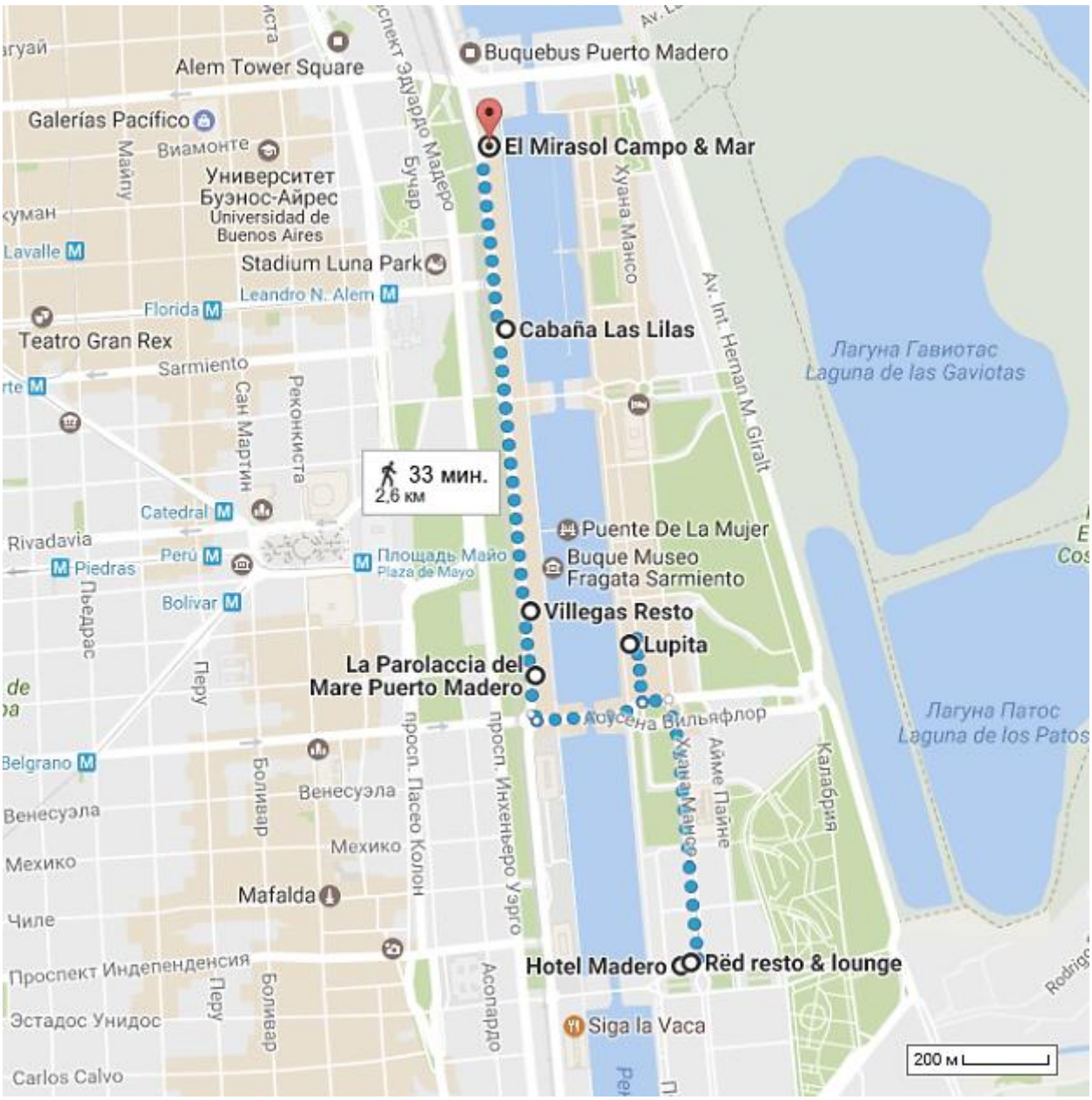

Ходить ли в аргентинские рестораны?

Не стесняйтесь кушать в Аргентинских ресторанах! Помните, что в них здесь питаются не только средние, но и бедные слои населения. У множества аргентинцев традиция - не готовить дома, а ходить на обед в ближайший ресторан. Традиция эта пошла с тех времён, когда Аргентина была зажиточной страной. В России же всё было наоборот, поэтому у многих из нас, советских людей есть комплекс перед ресторанами. Ресторанов тут огромное количество, и тут действительно есть из чего выбрать! Аргентина - страна, где намешано множество наций, поэтому рестораны интернациональной кухни здесь не являются экзотикой, они - часть национальное аргентинской кухни, так как выходцы из разных стран привезли сюда свои традиции и привычки. Поэтому итальянский, испанский или французский ресторан здесь не экзотика, а своё, родное. Ну и к тому же, если вспомнить истинно национальные аргентинские блюда, то будет раз, два и обчелся: Печёное Мясо, Пирожки, Красное сухое вино, Варёная Сгущенка.... Помимо основных, классических мясных ресторанов, здесь имеется масса ресторанов самых разных: и рыбных, и

вегетарианских, и армянских, и японских... Что действительно хорошо в Аргентине, это цены в ресторанах! До падения курса рубля в конце 2014 года они были совсем копеечные, но и сейчас цены в аргентинских ресторанах ниже цен ресторанов российских. Хороший обед в обычном ресторане на двоих с вином, первым, вторым с тем самым мясом, десертом и кофе, вам обойдётся в 15-20 долларов. Обед в хорошем ресторане будет стоить 25-35 долларов на человека. И покушать в ресторане высшей категории вам обойдётся в 40-60 долларов. Словом, в Аргентине вы не встретите ресторанов с "заоблачными" ценами.

Cabaña Las Lilas

Размещение: Madero Hotel 5*, Executive Suite, Breakfast.

Day 3, 31 March 2017
Arrive Buenos Aires → El Calafate

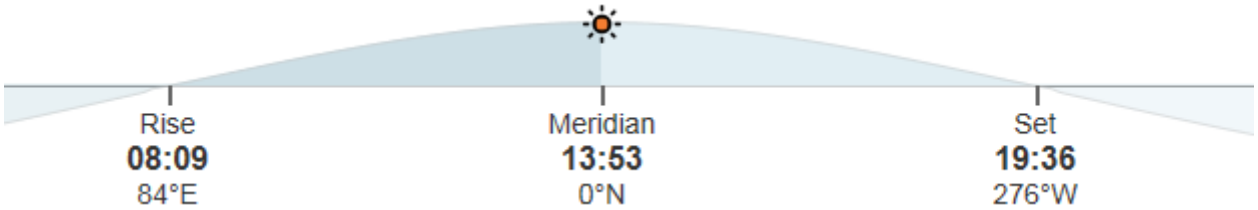

0830 Завтрак и выписка из отеля.
0930 Самостоятельный трансфер в местный аэропорт AEP (такси или авто отеля вы можете заказать на ресепшене или через службу консьержа).
1000 Достаточным времени для регистрации на внутренние рейсы будет 0:40 – 0:60 минут.
1105 Вылет в El Calafate.

AR1820 31MAR AEPFTE 1105 1420

1420 Прилет в Эль-Калафате.
1430 Самостоятельный трансфер в отеле (~21 km / ~0:20 min / ~US$25).

> ***! Ваша экскурсионная программ начинается от вашего отеля в 15:00*** *(15:15). Таким образом, по прилету в Эль Калафате нужно будет все делать быстро… получить багаж, найти такси и добраться до отеля. Теоретически вы даже возможно успеете разместиться в отеле. Но, если вы понимаете, что не успеете сделать Chrck in – лучше просто оставить свои вещи у консьержа и дождаться (на улице, перед входом в отель) вашего трансфера к месту начала программы. Авто/микроавтобус подъедет примерно в интервале с 15:00 до 15:15.*

1450 Размещение в отеле.
1500 Начало экскурсионной программы – **Cerro Frias 4x4 (small group) tour, 4 hours**

В непосредственной близости от Эль-Калафате, в направлении к леднику Перито Морено, посреди степи, находится Серро Фриас, возвышенность, которая не является частью ни одной горной цепи, и будучи расположенной несколько в стороне ближайших гор именно с этого места открывается захватывающий вид на Торрес-дель-Пейн , Серро Фитц Рой, Бразо-Рико, северную сторону озера Архентино, Бока-дель-Диабло, полуостров Магальянес и полуостров Авельянеда.
Данная экскурсия включает в себя трансфер из вашего отеля в Эль-Калафате до места отправления. Сначало вы отправитесь в Estancia Alice, расположенную в 25 км от Эль-Калафате, по пути созерцая буковые леса и поля.
Примерно через 30 минут дорога начнет подниматься вверх по склону горы и нашему взгяду, практически сразу откроется вид на долину Сентинела и Торрес-дель-Пайне. Достигнув вершины холма, мы насладимся полной панорамой. В этом месте мы сможем встретить пасущихся коров, гуанако, зайцев и диких лошадей.
Погуляв по окрестностям холма, мы спустимся по той же дороге и отправимся обратно в Эль-Калафате. More deatails >>>

Lago Suite, 50 m²

1800 Возвращение в отель. Свободное время, отдых.
Если будет желание и силы – вы можете отправиться поужинать в город. Центральная улица (она же дорога №11) расположена примерно в 5 километрах от вашего отеля (примерно в 10 минутах на авто).

Accommodation: Design Suites Calafate 5*, Lago Suite (50 m²), Breakfast

> ***Роскошно оформленный отель Design Suites*** *расположен всего в 3 км от центра города Эль-Калафате. К услугам гостей крытый бассейн, сауна, спа-салон и тренажерный зал. Кроме того, можно заказать спа-процедуры.*
> *Предоставляется бесплатный Wi-Fi.*
> *Гостям отеля Design Suites предлагаются номера с большими окнами, обеспечивающими прекрасное освещение, а также телевизором с плоским экраном и кабельными каналами. Помимо этого, имеются люксы с живописным видом на озеро и гидромассажной ванной.*
> *В отеле можно посетить ресторан с обслуживанием по меню и бар, где с утра и до поздней ночи подают еду и напитки.*
> *Гости могут полюбоваться низкой растительностью, холмами и озером полуострова Нимес. На территории отеля работает сувенирный магазин.*

Day 4, 1 April 2017
Calafate

0900 Depart for **Glaciar Sur Pioneers, small group Exclusive tour, 9 hours.**

Это эксклюзивный тур в составе небольшой группы, что делает его идеальным для посещения ледника Перито Морено уникальным способом.

Тур начинается от дверей вашего отеля в Эль-Калафате, примерно в 09:00. Вы отправляетесь вдоль степного участка старого маршрута “estancias” (фермы) в направлении озера Рока, делая короткие остановки в живописных местах. Доехав до конца дороги, вы посетите ферму – Estancia Nibepo Aike, где вы сможете посмотреть, как проходит стрижка шерсти овец. Там же у вас будет непродолжительный трекинг.

Примерно в полдень вы пообедаете в эстансии: попробуете жареную на вертеле баранину с салатным баром. Кроме основного блюда у вас будет десерт и напитки.

После неспешного обеда вы вновь сядете в машину отправитесь к небольшому причалу, расположенному в 5 километрах от Эстансии, где вы сядете в катер, который возьмет курс в направлении Плайя-де-лас-Монедас. Вы пересечете южный рукав озера Архентино (т.н. Rico Arm, который время от времени блокируется, как раз сползающим с гор ледником Перито Морено).

По прибытии вы выйдете на берег и отправитесь через лес к месту, где открывается вид на южную сторону (стену) ледника Перито Морено (это неспешная, двадцати минутная прогулка).

Потом вы снова спуститесь, сядете на катер и отправитесь в плавание к южной стене ледника, где насладитесь бокалом виски с кусочками льда ледника Перито Морено.

Наконец, вы прибудете в порт Баджо-де-лас-Сомбрас и, на машине, направитесь к смотровой площадке ледника, где проведете около 2 часов.
1700 Обратно, в Эль-Калафате, вы отправитесь традиционным маршрутом и прибудете в отель около 18:30. More deatails>>>
1830 Прибытие в отель. Свободное время, отдых или отправление в город на ужин и вечернюю прогулку.

Perito Moreno

***Эль-Калафате** – небольшое поселение в аргентинской Патагонии, расположенное на берегу озера Архентино. Всемирную известность поселение получило, благодаря непосредственной близости к национальному парку Лос-Гласьярес, на территории которого находятся 47 гигантских ледников, покрывающих склоны Анд. Ледники в этой части планеты поистине уникальны: ледяные массивы начинают формироваться на высоте 1500 м над уровнем моря и спускаются до отметки в 200 м над уровнем моря, деформируя горы, служащие их основанием.*

На центральной улице Эль Калафате - Авеннда Либсртадор людно, много ресторанов и сувенирных магазинов. Но стоит отойти от нее на пару кварталов - и Вы попадаете на сельские улочки, где вместо автомобилей увидите лошадей. Особенно оживленно здесь в январе-феврале, когда большое число туристов приезжает посетить Национальный парк Аос Гласнарес. На его территории 13 ледников, которые спускаются с гор в прозрачные воды озер Вюедма и Арджентино. Самый огромный из них и продолжающий постоянно расти и изменяться - Перрнто Морено. Глубокая расщелина Анд является естественным резервуаром для осадков (снега и дождя), приносимых тихоокеанскими штормами. Замерзая, они превращаются в ледяную глыбу, медленно ползущую на восток.

***Главная достопримечательность парка – ледник Перито-Морено**, достигающий 60 метров в высоту только над водой (15-тиэтажное здание) и 30 км в длину. Ледник представляет собой потрясающее зрелище в любое время года. Расположившись на смотровой площадке на противоположной стороне озера, можно часами наблюдать за постоянно движущейся ледяной массой и наслаждаться магическими звуками, издаваемыми гигантскими глыбами, периодически откалывающимися от ледника и грациозно спускающимися в кристально чистые воды озера. Откалывающиеся куски льда, обладающие огромной массой, вызывают сильные волны, обрушивающиеся на берег, и продолжают свою жизнь в виде айсбергов, величественно дрейфующих по водной глади озера. Площадь ледника постоянно увеличивается, и периодически ледяная масса достигает противоположного берега озера, создавая мощную натуральную преграду водам, спускающимся с Анд. Некоторое время ледник сдерживает водяной поток потрясающей силы, уровень воды в озере повышается, однако в определенный момент ледяная стена не выдерживает напора, начинает трескаться, разламывается на куски – и течение реки устремляет за собой гигантские айсберги. Уникальное зрелище, настоящее чудо природы, длится около суток и привлекает многочисленных зрителей, включая международные телевизионные компании.*

Accommodation: Design Suites Calafate 5*, Lago Suite (50 m^2), Breakfast

Day 5, 2 April 2017
Calafate → Torres del Paine

0600 Завтрак и выписка из отеля.
0700 Групповой трансфер в отель Hacienda Las Torres.
1300 Прибытие в отель и размещение. Небольшой отдых. Обед.
1500 После обеда можно совершить небольшую прогулку в окрестностях лоджа.

Hacienda Las Torres

Accommodation: Hacienda Las Torres, Canello Superior Triple Mountain view room, ALL (all inclusive+)

***Torres del Paine** – это настоящая сцена с огромными гранитными склонами, о которые чилийский поэт Пабло Неруда, получивший нобелевскую премию, как-то описал как «Последний крик Анд, прежде чем сдаться океану», с бесчисленным количеством различных видов флоры и фауны. Этот район известен своими ледниками, озерами и лесами, он стал домом для многих видов животных, включая гуанако (сородич ламы), кондоров и фламинго.*

Day 6, 3 April 2017
Torres del Paine

0815 Завтрак.

0900 Начало экскурсионной программы на целый день, варианты выбираются и согласовываются в рабочем порядке. (Можно сделать выбор экскурсий с вечера, по приезду в лодж, но лучше, если все экскурсии будут согласованы заранее, за 2 – 4 недели до даты вашего отправления в Патагонию).

Подробнее (полный день) >>> / Подробнее (половина дня) >>>

***!!! Вот некоторые варианты экскурсионных программ,** которые вы выбираете по своему усмотрению (имеются программы как на целый день 7 – 10 часов, так и на половину дня 3 – 5 часов)…*

Экскурсии на целый день

Продолжительность: от 7 до 12 часов.

Такие обзорные экскурсии дают возможность охватить все красоты национального парка Торрес дель Пайне. В отеле можно взять обед на вынос, напитки и легкие закуски и устроить трапезу под открытым небом на территории парка в самом центре чилийской Патагонии.

Обзорная экскурсия в национальном парке Торрес дель Пайне на целый день - Full Paine

Присоединившись к предлагаемой экскурсии Вы сможете осмотреть все главные и наиболее известные достопримечательности парка Торрес дель Пайне, пройтись по специально обустроенным пешеходным дорожкам, полюбоваться местной флорой и фауной на фоне гор.

После обеда отправление на озеро Лаго Грей (Lago Grey), где Вы сможете погулять или присоединиться к круизу и рассмотреть в непосредственной близости одноименный ледник.

Внимание: круиз по озеру Лаго Грей в стоимость не входит и оплачивается дополнительно.

Лас Торрес, экскурсия в долине Ascencio - Las Torres, el sendero de Ascencio

Посещение долины Ascencio, пеший поход через лес буковых деревьев к возвышающимся вершинам Торрес-дель-Пайне (буквально "сосновые горы"). Путь будет проходить через заросли кустарника, ручьи и ледниковые отложения (морены).

Если Вам по душе катание на лошадях, то в этом случае, возможно, Вам следует остановиться на варианте поездки верхом до эстансии El Chileno Lodge. Остальную часть пути к вершинам Торрес-дель-Пайне Вы пройдете пешком вместе со всеми.

Внимание: для принятия участия в данной экскурсии требуется хороший уровень физической подготовки.

Huella del Puma exclusive

Отправление из отеля в направлении западного склона пика Cerro Paine. С его вершины открываются великолепные виды на окрестности национального парка (1509 м). У Вас будет возможность познакомиться с работой уникальной системы водоснабжения, побывать в лесу из буковых деревьев и полюбоваться на причудливые геологические образования парка.

Внимание: для принятия участия в данной экскурсии требуется хороший уровень физической подготовки.

Экскурсия во Французской долине - French Valley

Выезд на машине в Пудето (Pudeto). Посадка на паром "Hielos Patag?nicos", переправа через озеро Пехое (30 минут). Высадка на берег. Отправление пешком во Французскую долину, которую окружают реки, ручьи и озера. Из долины открываются чудесные виды на "сосновые горы". У подножия пика Монт Пайне Гранде Вы сможете сделать привал и отдохнуть, любуясь видами Французского ледника. Возможно, что Вы даже станете свидетелем оползней, которые часто случаются здесь. Продолжительность: 12 часов

** В стоимость экскурсии входит переправа на пароме*

*** Экскурсия проводится с ноября по март*

Los Cuernos

Отправление из отеля к южному склону горы Альмиранте Ньето (Almirante Nieto). На подступах открываются чудесные виды на живописную вершину. Вы также сможете увидеть озеро Норденскьолда. Прибытие на эстансию Cuernos Lodge.

Внимание: для принятия участия в данной экскурсии требуется хороший уровень физической подготовки.

Enchanted Valley

Одним из лучших способов знакомства с краем Патагонии являются экскурсии верхом. Так Вы сможете побывать в одном из самых важных и красивых мест, расположенных вблизи эстансии Cerro Paine Ranch. Путь будет пролегать через леса, ручьи и открытую прерию протяженностью более 2 км - прекрасная возможность перейти с рыси на галоп.

Внимание: для принятия участия в данной экскурсии требуется хороший уровень физической подготовки и владение первоначальными навыками верховой езды.

Озера Торрес дель Пайне - Sendero de los Lagos

Прибытие на эстансию Lazo Ranch - живописный уголок в окружении леса из буковых деревьев, цветных лагун, кристально чистых ручьев и великолепными видами на горную цепь Торрес дель Пайне.

Прибытие на озеро El Toro Lake, откуда открываются панорамные (360?) виды на прилегающую территорию парка. Озеро El Toro служит прекрасной естественной площадкой для наблюдения за флорой и фауной.

Дополнительного уровня подготовки не требуется.

Paso la Feria

Экскурсия представляет собой исследование скрытых от постороннего взгляда уголков букового леса, просветы которого открывают путешественникам великолепные виды на «сосновые горы». Экскурсия заканчивается на берегу озера Сармьенто, где Вы сможете осмотреть причудливые кальциевые образования, которые можно найти только в парке Торрес дель Пайне.

Внимание: для принятия участия в данной экскурсии требуется хороший уровень физической подготовки.

Экскурсия к леднику Грей - Mirador Grey

Отъезд в Пудето. Посадка на паром "Hielos Patagónicos", переправа через озеро Пехое (30 минут). Высадка на берег. Отправление пешком на обозревательную площадку ледника Грей. Дорога пролегает меж скалистых ландшафтов и вечнозеленого леса. Прибытие к леднику Грей и одноименному озеру ледникового происхождения, заполненного айсбергами. Желательна хорошая физическая подготовка. Продолжительность: 10 – 12 часов

** Экскурсия проводится с ноября по март*

Day 7, 4 April 2017
Torres del Paine

Второй день экскурсионной программы по парку.

Экскурсии на полдня

Общая продолжительность: 3-4 часа. Экскурсии на полдня позволяют охватить главные достопримечательности национального парка Торрес дель Пайне и заполнить досуг непродолжительными мероприятиями, которые придутся по душе, как-то: верховой ездой, наблюдением за флорой и фауной, осмотром Сальто Гранде и лагуны Азул и т.д. После окончания экскурсий обед в Вашем отеле.

Катание на лошадях - Horseback ride per hour

Данная экскурсия рассчитана на тех путешественников, кто имеет мало опыта в общении с лошадьми. Вам представится возможность расширить уже приобретенные знания и усовершенствовать навыки верховой езды. В этом Вам помогут гаучо, которые покажут Вам основные приемы правильного управления лошадью. Тренировка будет проходить на прилегающей территории Вашего отеля.

Продолжительность: от 1 часа.

Трекинг к озеру Сармьенто - Sarmiento Lake
Переход по Paso la Feria через узкую парковую долину. Продолжение трекинга через прибрежный лес, расположенный по краям озера Сармьенто. По пути будет сделана остановка, чтобы Вы смогли осмотреть причудливые геологические образования, сложенные из карбоната кальция, прилегающие горные ландшафты Анд, покрытые кустарниковой растительностью и насладиться яркой палитрой уветов региона Патагонии на фоне горных вершин. Продолжительность: 3 – 4 часа.

Сальто Гранде - Salto Grande
Переезд в Сальто Гранде, прогулка по парковому массиву, откуда открываются самые красивые виды, которые только может предложить своим гостям Торрес дель Пайне. На обратном пути посещение Сальто Гранде – место, где объединяются между собой озеро Норденскьолд с озером Пехое. Данный район к тому же отличается обилием разнообразной растительности. Во время данной экскурсии, которая является частью обзорной экскурсии по национальному парку на целый день, Вы сможете познакомиться с теми характерными чертами, которые свойственны этой природной зоне за исключением ледников. Вас приятно порадуют великолепные горные пейзажи, озера и лагуны, богатый природный мир.
Внимание: для принятия участия в данной экскурсии требуется хороший уровень физической подготовки. Продолжительность: 1,5 – 4 часа.

Голубая лагуна - Blue Lagoon
Данная экскурсия хорошо подойдет тем, кто предпочитает осматривать красоты парка Торрес дель Пайне без необходимости долго ходить пешком. Из окна микроавтобуса Вы сможете наблюдать за миром флоры и фауны (фламинго, кондоры, хищные и водяные птицы). Вашему взгляду откроется великолепные «сосновых гор» и простирающихся на многие км ландшафты, привлекающие в этот район много научных исследователей. В конце экскурсии Вы побываете на лагуне Амарга. Продолжительность: 3 час.а

Патагон - Patagón
*Исторический визит к местам поселения коренного народа Aónikenk**,** проживавшего на этой территории более 7000 лет назад. У озера Сармьенто, куда Вы отправитесь пешком, можно увидеть сохранившиеся по сей день древние наскальные рисунки. По большей части они представляют собой изображения животных и растений (ламы гуанако, кондоры, страусы). Продолжительность: 4 часа.*

Озеро Норденскьолд - Nordenskjöld Lake
Для того, чтобы попасть на озеро Норденскьолд, Вам предстоит пересечь несколько рек, спуститься по песчаным дюнам и даже попрактиковаться в верховой езде. По пути Вы сможете наслаждаться великолепными видами озера Норденскьолд на фоне горы Альмиранте Нието.
Внимание: для принятия участия в данной экскурсии требуется хороший уровень физической подготовки. Продолжительность: 2 – 3 часа.

Лес Ленга - Lenga Forest
Данная экскурсия предусмотрена для тех, кто прежде всего заинтересован в изучении экосистемы, характерной исключительно для лесов ленга, окружающих участок Las Torres в регионе Патагонии. Наблюдение за флорой и

фауной (королевский и золотой дятел, изумрудный попугай, представители семейства кошачьих, в том числе пума и др). Посещение лагуны Азул.
Экскурсия проводится только для тех, кто принимает участие в одной из программ Las Torres.
Продолжительность: 3 часа

Лагуна Инге - Inge Lagoon
Отправление из отеля к южному склону горы Альмиранте Нието. Наблюдение за андской горной растительностью. Прибытие к лагуне Инге, откуда открывается чудесный вид на озеро Норденскьолд. Продолжительность: 3 – 4 часа.

Accommodation: Hacienda Las Torres / Небольшое видео лоджа >>>

Day 8, 5 April 2017
Torres del Paine → Punta Arenas

0800 Завтрак.
0830 Экскурсионная программа.
1200 Обед.
1245 Выписка из отеля.
1300 Трансфер в аэропорт Пунта-Аренас (время в пути около 4 - 5 часов).
1800 Размещение в отеле. Свободное время, отдых.
1900 Ужин и короткая прогулка по центру города.

! Поужинать вы можете в отеле (это лучший в городе отель и, соответственно, там приличный ресторан), но я бы посоветовал провести вечер в ресторане La Luna>>> …

"The menu features fresh seafood and Italian inspired meals and a robust beer and wine selection. The night I visited there were a lot of tourists there, but the atmosphere inside was still fun and lively. The food wasn't the best I've ever had, but it was fine for a nice dinner."

***Пунта-Аренас** – удивительный город на берегу Магелланова пролива. До открытия Панамского канала это был один из крупнейших портов Америки. Раскинувшийся на продуваемых всеми ветрами холмах, город сохранил следы своего былого величия в виде роскошных особняков и дворцов. Определенный интерес представляет Региональный краеведческий музей, деловой квартал в центре города и свободная экономическая зона Зона-Франка, а также холм Ла-Крус, с вершины которого открываются захватывающая дух панорама города, пролива и северной части Огненной Земли.*

Столица Двенадцатого Региона и «ворота» для освоения Патагонии и Антарктиды, Пунта-Аренас в переводе с испанского означает песчаный мыс. Это самый южный город Земли с населением более 100 тысяч человек, а также самый южный город, находящийся на континенте. До открытия панамского канала город процветал в силу своего расположения у Магелланова пролива, через который осуществлялась торговля и связь с Атлантическим океаном. Сегодня же Пунта-Аренас живет в основном за счет туризма. Туристическая инфраструктура представлена здесь на вполне достойном уровне. Климат в городе прохладный морской, но относительно сухой. Лучшими и самыми теплыми месяцами для посещения города традиционно считаются декабрь, январь и февраль. Но даже в эти летние месяцы температура днем не поднимается здесь выше 15–17 градусов и дуют сильные ветры. Зимой же здесь стоят минусовые температуры, дуют сильнейшие ветры и выпадает снег. Именно суровые климатические условия и обусловили демографические проблемы этих мест. Этот регион является одним из наименее населенных в мире в силу суровых и малопригодных для жизни климатических условий.

Accommodation: Cabo de Hornos Hotel, Standard TRPL room, breakfast.

Day 9, 6 April 2017
Punta Arenas / Tierra del Fuego tour

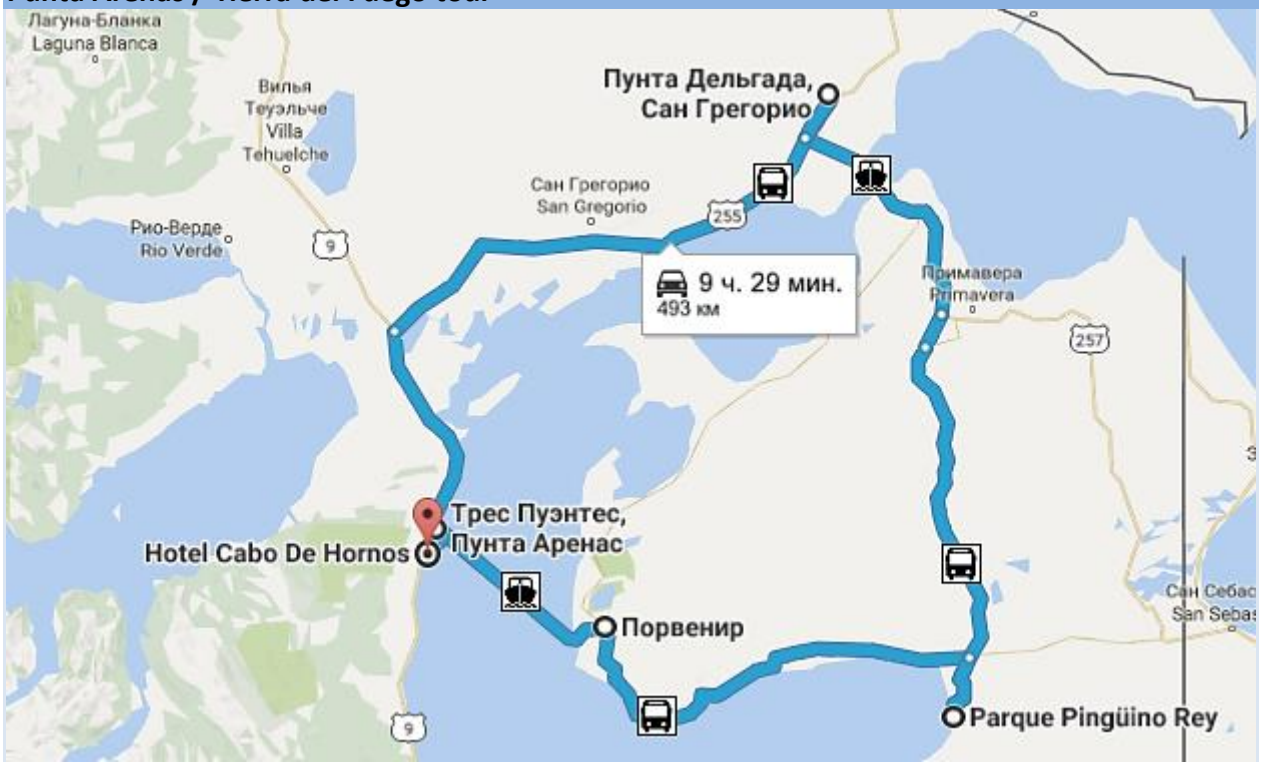

0645 Завтрак.
0730 – **0800*** Начало групповой экскурсии **Full Day Pinguino Rey**. (*Автобус за вами подъедет к отелю в указанном интервале времени).
Этим утром вы отправитесь по очень интересному маршруту на остров Огненная земля (Isla Grande de Tierra del Fuego), где расположена единственная на континенте колония королевских пингвинов.

> ***! Огненная Земля*** *– единственное место на южноамериканском континенте, где живут Королевские пингвины.*

Ваш тур начинается в городе Пунта-Аренас (от дверей вашего отеля, от куда вас заберет автобус). Вы отправитесь в порт Трес-Пуэнтес, чтобы сесть на паром и добраться до мистического острова Огненная Земля.
Вы пересечете Магелланов пролив и высадитесь в городке Порвенир. Во время паромной переправы (по сути круиза) вы увидите разнообразных птиц и даже, возможно, дельфинов. После высадки на Огненную Землю, вы пройдете по крутым улочкам, с разноцветными деревянными домами, посетите муниципальный музей и узнаете больше об истории этого острова. После этого вы отправитесь в удивительное путешествие вдоль побережья Bahía Inútil («Бесполезный залив»), который получил свое название, потому что ни рыбалка, ни даже доступ на лодке не возможны, и единственное, что можно увидеть, это пасущихся овец и гуанако.
Примерно через час вы доберетесь до входа в парк King Penguin, самое северное место в мире, где можно увидеть этот вид пингвинов. Королевский Пингвин является вторым по величине видом пингвинов в мире и может погружаться более чем на 100 метров.
В этой эксклюзивной обзорной экскурсии у вас будет возможность наблюдать за этими волшебными птицами в непосредственной близости от их естественной среды обитания (примерно с расстояния 15 – 20 метров, в течении 20 минут.

2130 Прибытие в отель.

Accommodation: Cabo de Hornos Hotel, Standard TRPL room, breakfast.

Day 10, 7 April 2017
Punta Arenas → Puerto Mont → Puerto Varas

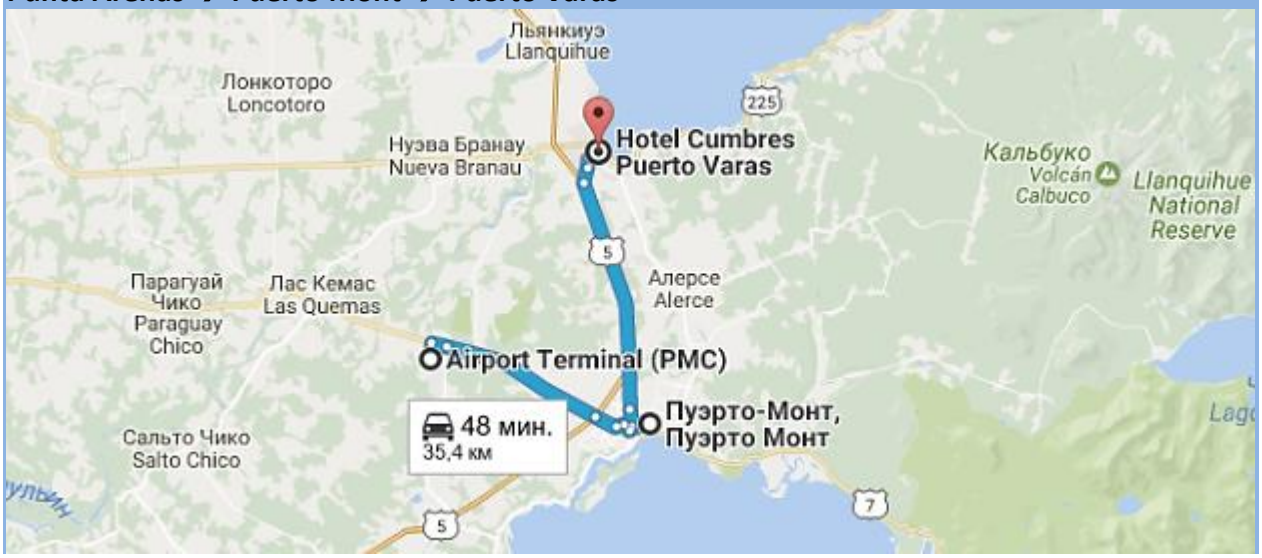

0800 Завтрак и выписка из отеля.
0930 Трансфер в аэропорт.
1040 Вылет в Пуэрто Монт (Puerto Mont).
H2 002 07APR PUQPMC 1040 1245

1245 Прилет в Пуэрто Монт.
1250 Встреча в аэропорту с англоговорящим гидом и трансфер в Пуэрто Варас, с короткой экскурсионной программой в Пуэрто Монте.
После встречи с гидом-водителем у вас состоится живописная экскурсия по городу Пуэрто-Монт, где мы познакомимся со столицей края озера. Основанный в 1853 году город расположен в середине бухты Reloncaví, основными видами экономической деятельности которой являются сельское хозяйство, рыболовство и туризм.
Наша первая остановка будет у рынка Angelmó. Известный своими свежими морепродуктами, это идеальное место, чтобы почувствовать регион, его культуру и людей. После чего мы продолжим исследовать Пуэрто-Монт. Мы прибудем в центр города, на площадь Пласа-де-Армас., где посетим местную церковь, построенную в 1856 году, и памятник немецким поселенцам. Далее мы отправимся на смотровую площадку, откуда открывается панорамный вид на город, залив и горную цепь Анд.
Далее мы переедем в Пунта-Аренас, в ваш отель.

Accommodation: Hotel Cumbres Puerto Varas, Luxury room, Breakfast.

Day 11, 8 April 2017
Puerto Varas → Peulla

0800 Завтрак и выписка из отеля.
0900 Посадка в автобус и отправление по маршруту…

Lake Crossing from Puerto Varas to Bariloche (2 days)
1st day / PUERTO VARAS – PEULLA

Ваше утро начнется с посадки в автобус перед отелем. Сначала вы отправляетесь в Национальный парк Висенте Перес-Росалес, по дороги с захватывающим видом на окружающие вулканы и причудливые дома. По прибытии в этот исторический парк вы посетите величественный водопад Петруэ, после чего продолжите путь к озеру Тодос-Лос-Сантос. Там вы сядете на катамаран, чтобы добраться до города Пеулла, где у вас будет время исследовать окружающую природу. Настоятельно рекомендуется прогуляться до каскада Velo de la Novia через родной тропический лес в Вальдивии или отправиться на экскурсию на полноприводном внедорожнике.

0945 Посещение водопадов Petrohue.
1015 Отправление к причалу Petrohue.
1030 Отправление парома.
1230 Прибытие в Пеуллу (Peulla).
1300 Размещение отеле.
1400 Начало экскурсионной программы (**выбор варианта программы и оплату нужно будет сделать непосредственно на катамаране**)…

- Canopy @~US$35 per person
- 4x4 safari @~US$40 per person
- Hors riding @~US$45 per person (1 hour ride)

Accommodation: Hotel Natura, Matrimonial Suite, breakfast.

Day 12, 9 April 2017
Peulla → San Carlos de Bariloche

0900 Завтрак и выписка из отеля.

2nd day / PEULLA – BARILOCHE

Сегодня, после вкусного завтрака, вы сядете на автобус, на котором отправитесь до Пуэрто-Фриаса (Аргентина), где сядете на второй катамаран, чтобы совершить путешествие по бирюзовым водам озера и высадиться в Пуэрто-Алегри. Там вы снова сядете на автобус, чтобы добраться до Пуэрто-Блеста, откуда вы начнете свою последнюю навигацию по прекрасному озеру Нахуэль Хуапи с назначением - Пуэрто-Пануэло. Окончательная часть вашей поездки будет от Пуэрто-Пануэло до вашего отеля в Барилоче..

1000 Посадка в автобус и отправление в Пуэрто Фриас (Puerto Frias).

1200 Прохождение границы (Чили/Аргентина) и таможенные формальности.

Puerto Blest

1200 Прохождение перевала и посадка на паром, пересечение озера Фриас (Frias Lake).
1300 В Пуэрто Алегре (Puerto Alegre) посадка на автобус и отправление в Пуэрто Блест (Puerto Blest).
1330 Свободное время, обед (не включен в стоимость).
1600 В Puerto Blest мы снова садимся на паром, что бы пересечь озеро Nahuel Huapi.
1700 Прибытие в порт Puerto Pañuelo. Посадка в автобус и отправление в Барилоче (Bariloche).
1800 Прибытие в отель.
1805 Размещение в отеле, отдых.

Accommodation: Design Suites Bariloche 4* Suite (55 m^2), Breakfast.

Hotel Design Suites en Bariloche – идеальный выбор для тех, кто хочет отдохнуть от городской суеты и насладиться красотой окружающей природы, ведь более живописное место найти сложно. Чистейшее озеро Науэль-Уапи, могучие сосны и туманные горы – пейзаж, которым вы сможете любоваться из своего окна каждый день. Интерьер по-домашнему уютных номеров выполнен из натуральных материалов и гармонирует с видами.
Устоять перед превосходной кухней ресторана Hotel Design Suites en Bariloche так же невозможно, как остаться равнодушным к великолепной коллекции южноамериканских вин.
Заслуживает внимания открытый подогреваемый бассейн-инфинити, в котором можно купаться с видом на горные вершины. Также украсят ваше пребывание сауна.

Сан-Карлос-де-Барилоче *(исп. San Carlos de Bariloche) — курортный город, расположенный в центральной части Патагонских Анд, в аргентинской провинции Рио-Негро (исп. Provincia de Río Negro), в 1600 км от аргентинской столицы, Буэнос-Айреса (исп. Buenos Aires). Местные жители называют город коротко — Барилоче**.** Количество горожан составляет около 115 тыс. человек, в последние десятилетия население увеличивается в основном за счет переселенцев из др. регионов страны и столичного мегаполиса.*
Сегодня этот небольшой городок – один из наиболее известных и популярных туристических центров страны. В 1930 г. было принято решение об основании в регионе одного из крупнейших Национальных парков, что обеспечило городу стабильный приток туристов со всего мира. Окруженный озерами — Науэль-Уапи (исп. Lago Nahuel Huapi), Гутьерес (исп. Lago Gutierrez), Морено (исп. Lago Moreno), Маскарди (исп. Lago Mascardi) — и горами — Тронадор (исп. Cerro Tronador), Серро-Катедраль (исп. Cerro Catedral), Серро-Лопес (исп. Cerro Lopez) — Барилоче является популярным международным местом отдыха и самым известным горнолыжным курортом в Аргентине.

Город был основан в конце XIX в. переселенцами из Германии, он был задуман как аргентинский форпост на землях враждебно настроенных индейцев Мапуче и Тэуэльчо. Барилоче застраивался, как типичный альпийский городок, многие здания сооружены из камня и дерева. Изначально он заселялся иммигрантами из Швейцарии, Италии, Германии, Австрии и Словении — это отчетливо видно по облику города. Название «Барилоче» происходит от арауканского слова «Vuriloche», означающего «Люди из-за гор». Это слово использовалось индейцами для обозначения людей, пересекающих Анды. Первая часть названия «San Carlos» обязана своим появлением немцу Карлу Видергольду, который построил свою торговую базу на месте будущего города.
Именно немецко-говорящие эмигранты в начале XX столетия стали активно скупать земли в окрестностях города, разбивать пастбища и обустраивать фермерские угодья по берегам озера. В итоге, к 30-м гг. прошлого века фактически вся округа принадлежала немцам. Таким образом, в аргентинской Патагонии сформировался немецкий анклав – своеобразная уменьшенная копия

Германии в Аргентине, а Сан-Карлос-де-Барилоче и поныне представляет собой неофициальную столицу сообщества аргентинских немцев.
Самым крупным землевладельцем во всей Патагонии в те времена являлась компания «Lahousen & Co», принадлежавшая 2-м братьям Лахузен, Кристелю и Дитриху, которые входили в десятку богатейших предпринимателей страны. Братьям Лахузен принадлежали 100 тыс. Га патагонских выпасов, считавшихся лучшими на планете.
С течением времени Барилоче стал одним из главных аргентинских туристических центров благодаря своему местоположению (город разместился на берегу живописнейшего озера Науэль-Уапи, в центре одноименного Национального парка), а также из-за своей близости к горнолыжному курорту «Серро-Катедраль» (исп. Cerro Catedral).
Основной туристической достопримечательностью Барилоче является старейший и самый крупный в Аргентине ***Национальный парк Науэль-Уапи*** *(исп. El Parque Nacional Nahuel Huapi). Один из самых красивых парков страны был основан в районе одноименного озера в 1903 г., а в 1934 г. ему был присвоен статус государственного Национального парка. На обширной территории общей площадью 785 тыс. Га, расположенной на границе Вальдивских лесов (центр Западной Патагонии) и Патагонских степей, произрастают дождевые реликтовые леса, в которых возраст некоторых деревьев перевалил за 500 лет. Здесь сохранились редкие породы южного бука и кедра, диаметр ствола некоторых буков превышает 2 м. В парке обитают много разновидностей млекопитающих, среди которых гуанако, лани, андские олени, пумы, нутрии, мышиные опоссумы, броненосцы, крошечные олени пуду, рост которых редко превышает 30 см. Также Науэль-Уапи славится изобилием всевозможных водоплавающих птиц.*

Manuel Huapi lake

Day 13, 10 April 2017
San Carlos de Bariloche (200+ km / 5:30+)

Design Suites Bariloche / -41.131539, -71.338312
→ Panozzi 63 Local 4, 8400 San Carlos de Bariloche / -41.133465, -71.311298
→Teleferico Cerro Otto / -41.129543, -71.369402

0800 Завтрак.
0900 Отправление в прокатную компанию SIXT (на такси, которое вы можете забронировать на ресепшене отеля), по адресу: Panozzi 63 Local 4, 8400 San Carlos de Bariloche.
0930 Получение авто и отправление по маршруту…
0940 В этот день мы советуем сначала подняться по канатной дороге на вершину горы Отто. Посмотреть короткое видео >>>

→Teleferico Cerro Otto / -41.129543, -71.369402

В 5 км от центра Сан-Карлоса-де-Барилоче на улице Пионер находится фуникулер Teleferico Cerro Otto, который всего за 12 минут поднимает всех желающих на гору Отто высотой 1405 метров. С ее вершины можно полюбоваться панорамой раскинувшегося внизу курорта Барилоче, заснеженными патагонскими вершинами, среди которых особо следует отметить Карбон и Ньиреко, и сияющими зеркалами горных озер Науэль-Уапи и Гутиеррес. Подняться на гору Отто можно также на автомобиле. Маршрут доступен с сентября по май.

1100 Экскурсия "Серро-Тронадор" занимает целый день, так как общая протяженность маршрута, который предстоит преодолеть участникам, составляет по меньшей мере 180 километров.

Teleferico Cerro Otto / -41.129543, -71.369402
→ Lago Gutierre, road 82/40 junction / -41.183170, -71.376203
→ Villa Mascardi, road 40/82 junction / -41.356382, -71.515377
→ (по желанию) Cascada Los Alerces / -41.380707, -71.737896
→ Pampa Linda / -41.230708, -71.772536
→ Ventisquero Negro / -41.202328, -71.827441
→ Base Del Cerro Tronador / Garganta del Diablo / -41.194781, -71.831782

Предлагаемая экскурсионная программа получила свое название в честь главной достопримечательности, которую мы увидим - пика Серро-Тронадор, высота которого составляет 3 478 метров, и чья вершина вот уже на протяжении тысячелетий скована панцирем вечных льдов. Пик Тронадор, который жившие здесь индейцы называли Анон, - это самая высокая точка национального парка Науэль-Уапи. Свое нынешнее испанское название гора получила из-за обрушивающихся с ужасным шумом фрагментов ледников. Ведь ее название переводится как "громыхающая".

Экскурсия стартует из Барилоче (после посещения фуникулёра или сразу из отеля, если вы решили подняться вечером, на обратном пути) и свой путь начинает по национальной трассе 82. Мы проезжаем по берегам озер Гутьеррес и Маскарди, после чего сворачиваем на плохо различимую проселочную дорогу, которую было бы вернее назвать "направлением". Для того, чтобы добраться до пика Тронадор нам необходимо пересечь мост через реку Мансо и выехать на западный берег озера Маскарди, которое мы уже проезжали в самом начале нашего пути. Мы проедем перед горой Лос-Эмпаредадос и

поедем параллельно верховьям реки Рио-Мансо до местечка под названием Пампа-Линда.
Лучший вид на гору Тронадор открывается именно от Пампа Линда.
Мы пересечем долину Валье-де-лос-Вурилочес и, проехав через мрачный лес, поднимемся к леднику Вентискеро-Негро. В своей нижней части сползающие льды действительно черного цвета из-за большого количества грязи, которую они собирают, "стекая" с вершины пика Тронадор. В этом месте рождается река Рио-Мансо, которая, сбегая по горным склонам, где-то далеко отсюда вливает свои воды в Атлантический океан. Мы не станем подниматься очень высоко по склонам Серро-Тронадор, так как для этого требуется большой резерв времени и навыки. Из наиболее удобной для обозрения окрестностей точки перед нами откроются вершины пиков Архентино (3 410 м), Интернасьональ (3 554 м) и Чилено (3 474 м).

Ventisquero Negro / Garganta del Diablo

Чтобы увидеть знаменитый водопад Ла-Каскада-Алерсес (поездка к которому может рассматриваться как вариант экскурсии на Серро-Тронадор) не надо пересекать мост над Рио-Мансо, а следует продолжать движение по главной дороге (№ 81), обогнуть озеро Лос-Москос и продолжить путь вдоль реки Рио-Мансо до озера Хесс. После того, как участники экскурсии пересекут реку Рио-Рока, проходимая для автомобилей дорога заканчивается и необходимо пройти около 300 м до смотровой площадки, с которой водопад Алерсес предстает во всем своем величии.

Cascada Los Alerces

Посещение каскадов можно сделать как на пути “туда”, так и на обратном пути, то есть после посещения ледника Вентискеро-Негро.

1800 Возвращение в отель. Свободное время, отдых.
Отправиться поужинать вы можете например в ресторан Tarquino.

Tarquino Restaurant bariloche (Steak in Bariloche)

> *“Built entirely of Patagonian cypress, this esteemed restaurant resembles a hobbit house with its wood stairway, carved wooden doorway, fireplace and troll-like architecture. The small menu is almost entirely* parrillada *(including a delicious* cordero*, or grilled lamb), though a pasta and a trout dish grace the menu as well. One of Bariloche’s best.”*

Accommodation: Design Suites Bariloche 4* Suite (55 m^2), Breakfast.

Day 14, 11 April 2017
San Carlos de Bariloche (310+ km / 6:00+)

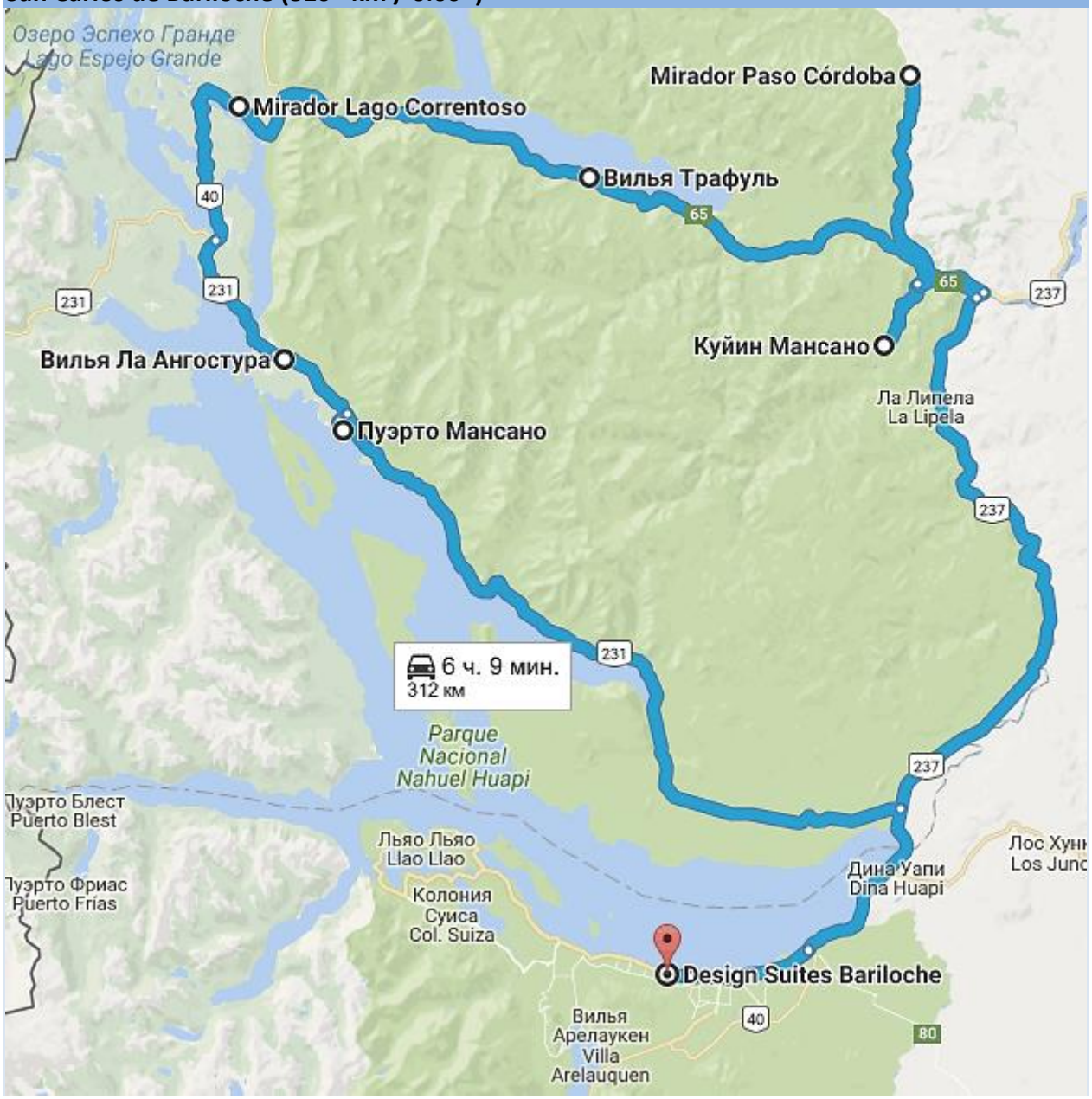

Design Suites Bariloche / -41.131539, -71.338312
Puerto Manzano (view point) / -40.804009, -71.592583
Villa Angostura (Puerto Angostura) / -40.782692, -71.657304
Mirador Lago Correntoso view point / -40.606108, -71.707623
Villa Traful / -40.658241, -71.390804
Cascada Arroyo Coa Co / -40.667396, -71.402681
Mirador Paso Cordoba / -40.658241, -71.390804
Cuyin Manzano / -40.752619, -71.164030

0730 Завтрак.
0830 Отправление по маршруту…
Сегодня мы советуем отправиться в национальный парк Науэль-Уапи (Nahuel Huapi). Расстояние, которое предстоит преодолеть примерно за 8 часов — около 300 км. В пути неоднократно делаются остановки на смотровых площадках, в небольших деревушках или крошечных городках.

Науэль-Уапи *– самое крупное озеро в северной Патагонии, на границе, между провинциями Неукен и Рио-Негро. С языка арауканов название можно перевести как «Остров ягуара». Река Лимай, берёт своё начало в озере Науэль-Уапи. Озеро образовалось во время отхода ледников.*
Озеро Науэль-Уапи располагается в одном из старейших аргентинских национальных парков — Parque Nacional Nahuel Huapi. В честь озера Науэль-Уапи, назван национальный парк Науэль-Уапи. Озеро располагается на высоте - 767 метров над уровнем моря, а длина достигает 70 километров, площадь - 530 квадратных километров. Озеро Науэль-Уапи достаточно глубокое, поэтому и судоходное, берега у озера в основном достаточно крутые. Озеро Науэль Уапи имеет необычно разветвленную форму, а его рукава протягиваются на северо-запад в сторону границы с Чили. Рассказывают, что, здешняя природа вдохновила Уолта Диснея на создание «Бэмби».

1000 В Вилла ля Ангостура, вы свернете налево и окажите в Puerto Angostura.
По желанию вы можете отправиться в парк Лос-Арраянес.

Опционная программа

Парк Лос-Арраянес был создан с целью охраны древнего леса - леса из миртовых деревьев. Длинна тропы (мостков) через чащу миртового леса составляет около 800 метров.

Время отправления катамарана (Catamaran "Futaleufu") – 11:00, приехать можно за 30 минут до отправления.

Стоимость взрослого билета ARS650 (~US$42), детского ARS325 (~US$21) плюс стоимость входного билета в парк – ARS250 и ARS60 соответственно.

Продолжительность круиза (в одну сторону) – 45 минут, плюс 1 час в парке. Соответственно примерно в 13:30 вы вернетесь обратно. Далее, если вы все же отправились в миртовый лес, вы можете вернуться в Villa la Angostura и пообедать, пройтись по магазинам и двинуться дальше, но уже в более интенсивном темпе, с короткими остановками, так как впереди еще по меньшей мере 200 километров и четыре с половиной часа пути. И самое главное, в случае включения в программу посещения парка парк Лос-Арраянес нужно будет перенести программу на день раньше, т.е. поменять ее местами с поездкой на Серро-Тронадор, так как сдача вашего авто в 18:00 или… исключить все лишние остановки на маршруте, ограничившись только смотровыми площадками (3 – 5 минут) и 15 минутами в Вилья Трафуль. Подробнее >>>

То есть примерно вот так…

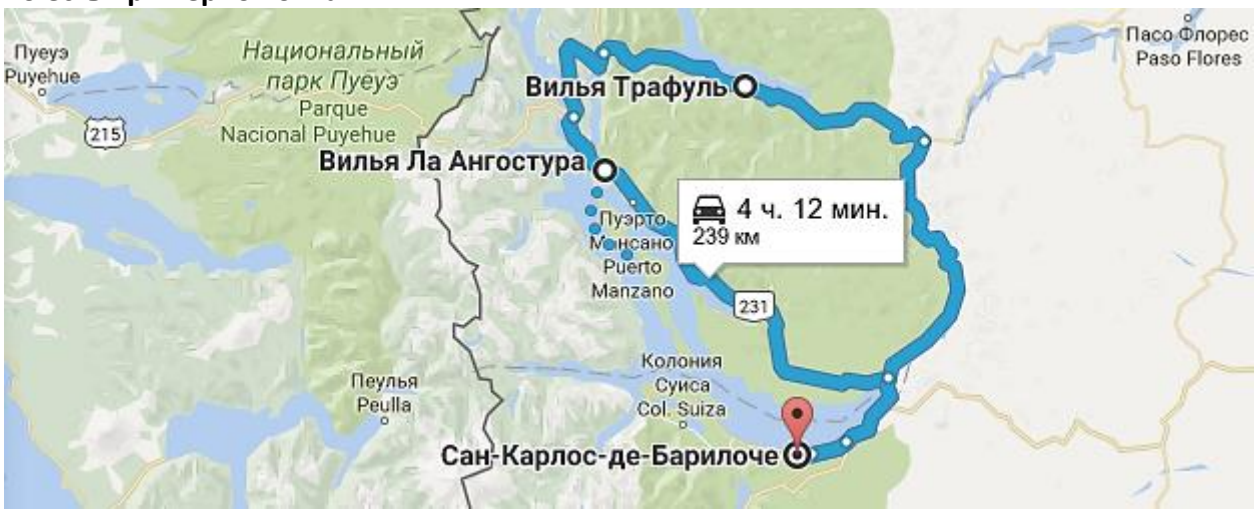

*Небольшой городок **Вилла Ла Ангостура** (Villa La Angostura) находится на полпути из Барилоче в город Сан Мартан, на территории Национального парка Науль Напи, недалеко он полуострова Кветрихуэ , образующего Национальный Пак Лос Арраянес. Ла Ангостура - одна из главных достопримечательностей в Аргентинской Патагонии благодаря деревянной уникальной архитектуре городка в европейском стиле и красоте окружающих пейзажей. Он расположится между двух озер - Науль Хуапи и Коррентозо. Озера соединяются рекой Коррентозо, имеющей в длину всего 200 м, но хорошо известной тем не*

менее среди местных рыбаков. Местные жители (11.000 человек) содержат рестораны, где главным блюдом является форель и оленина и магазины, где продают шоколад.

***Озеро Трафул** — это интереснейшее и необычное озеро, которое находится в провинции Неукен. Озеро считается истоком реки Трафул. В нем можно увидеть подводный лес, который состоит из более чем пятидесяти кипарисовых деревьев без сухой листвы, поднимающиеся в дне озера, а в некоторых случаях лежат головой серого цвета над водой.*
Длина его составляет 32 километра, ширина достигает трех километров. Необычайной красоты озеро привлекательно как с верхнего обзора, так и под водой. Это озеро лучшее в Аргентине место для отдыха дайверов. Их притягивает неповторимая, по своей красоте и многообразию, флора и фауна пресноводного подводного мира.В озере возможно увидеть живописных рыбок, плавающих между ветками деревьев и живут между их корнями. Часть деревьев растет прямо со дна озера, хоть это и кажется поразительным.
Не менее интересными считаются озерные пейзажи, которые можно увидеть со смотровой площадки 102-метровой приозерной скалы. Мирадор или смотровая площадка на озере Трафул, находится в 5 километрах от городка. И даже просто прогулки по окружающей местности подарят радость бескрайней свободы, красивые пейзажи, уединение с природой. Помимо созерцания всех красот этого сказочного озера, здесь можно заниматься рыбной ловлей, кататься на каяках.

1750 Возвращение в Барилоче и возврат прокатного авто, по адресу: SIXT office at Panozzi 63 Local 4, 8400 San Carlos de Bariloche.
1800 Трансфер в отель (таки). Свободное время отдых.

Accommodation: Design Suites Bariloche 4*, Suite, Breakfast.

Day 15, 12 April 2017
San Carlos de Bariloche → Iguazu

0800 Завтрак и выписка из отеля.
0900 Самостоятельный трансфер в аэропорт.
1050 Вылет в Игуасу, с остановкой/пересадкой в Буэнос-Айресе (где у вас будет по меньшей мере 3 часа между рейсами и вы вполне сможете выйти в город и где-нибудь пообедать, например в ресторане Marena, расположенному в 1,5 km от выхода из терминала, по адресу: Av. Rafael Obligado 4899, CABA, Costanera).

```
AR1677 12APR BRCAEP 1050 1250
AR1906 12APR AEPIGR 1640 1830
```

1830 Прилет в Игуасу.
1840 Встреча с водителем (с табличкой ваших имен) и трансфер в отель.
1915 Размещение в отеле.

Accommodation: Iguazu Jungle Lodge, Loft, breakfast.

Этот коттеджный отель находится в 10 минутах ходьбы от центра Пуэрто-Игуасу. К услугам гостей открытый бассейн, гидромассажная ванна и номера с просторным балконом и видом на субтропический дождевой лес. Вы можете бесплатно пользоваться беспроводным доступом в Интернет и частной парковкой.
Коттеджный отель Iguazu Jungle располагает всеми удобствами 4-звездочного отеля, а гости могут позагорать у бассейна и отправиться в тур к знаменитым водопадам Игуасу, расположенным в 16 км от отеля.
В номерах коттеджного отеля Jungle с оформлением в теплых тонах установлена элегантная деревянная мебель и имеются телевизор с плоским экраном и собственный балкон с коваными шезлонгами. Гости могут воспользоваться услугами прачечной.
Континентальный завтрак с фруктами и сладостями подают на террасе у бассейна. В баре в течение дня можно заказать легкий обед, свежие соки и закуски. В отеле производится обслуживание номеров.
Казино Iguazu находится в 1 км от коттеджного отеля. До аэропорта Фос-ду-Игуасу - 8 км.
Здесь лучшее соотношение цены и качества в Пуэрто-Игуасу! По сравнению с другими вариантами в этом городе, гости получают больше за те же деньги.

Day 16, 13 April 2017
Iguazu

0700 Завтрак.
0730 Начало экскурсионной программы на целый день.
0735 Отправление к водопадам на Аргентинской стороне.

Аргентинская сторона водопадов Игуасу

***Лучше сделать акцент на водопадах с аргентинской стороны**, бразильская часть не столь интересная (и смотровую площадку со стороны Бразилии лучше оставить на самый конец программы, если останется время и будет желание).*

***Национальный Парк Игуасу**, расположенный на севере провинции Мисьонес, был открыт для посещения 9 октября 1934 года. В настоящее время занимает площадь 66148 га. Этот уникальный уголок девственной природы включает в себя различные природно-климатические зоны самой привлекательной из которых являются, безусловно, водопады Игуасу. У вас будет возможность полюбоваться ними как снизу, пройдя по так называемому "нижнему кругу",так и "сверху",совершив экскурсию по "верхнему кругу" или маршруту. Вы мажете проехать к водопадам на специальном поезде или просто пройти пешком по очень живописной тропинке. Протяженность "нижнего" маршрута составляет 1600 метров и "верхнего" - 1200 метров. Самый большой по объему низвергающейся воды водопад носит название "глотка дьявола".По подвесному мосту вы проходите на смотровую площадку и здесь перед вами открывается поистине незабываемое зрелище падающей, грохочущей и разбивающейся внизу в мелкую пыль воды.*

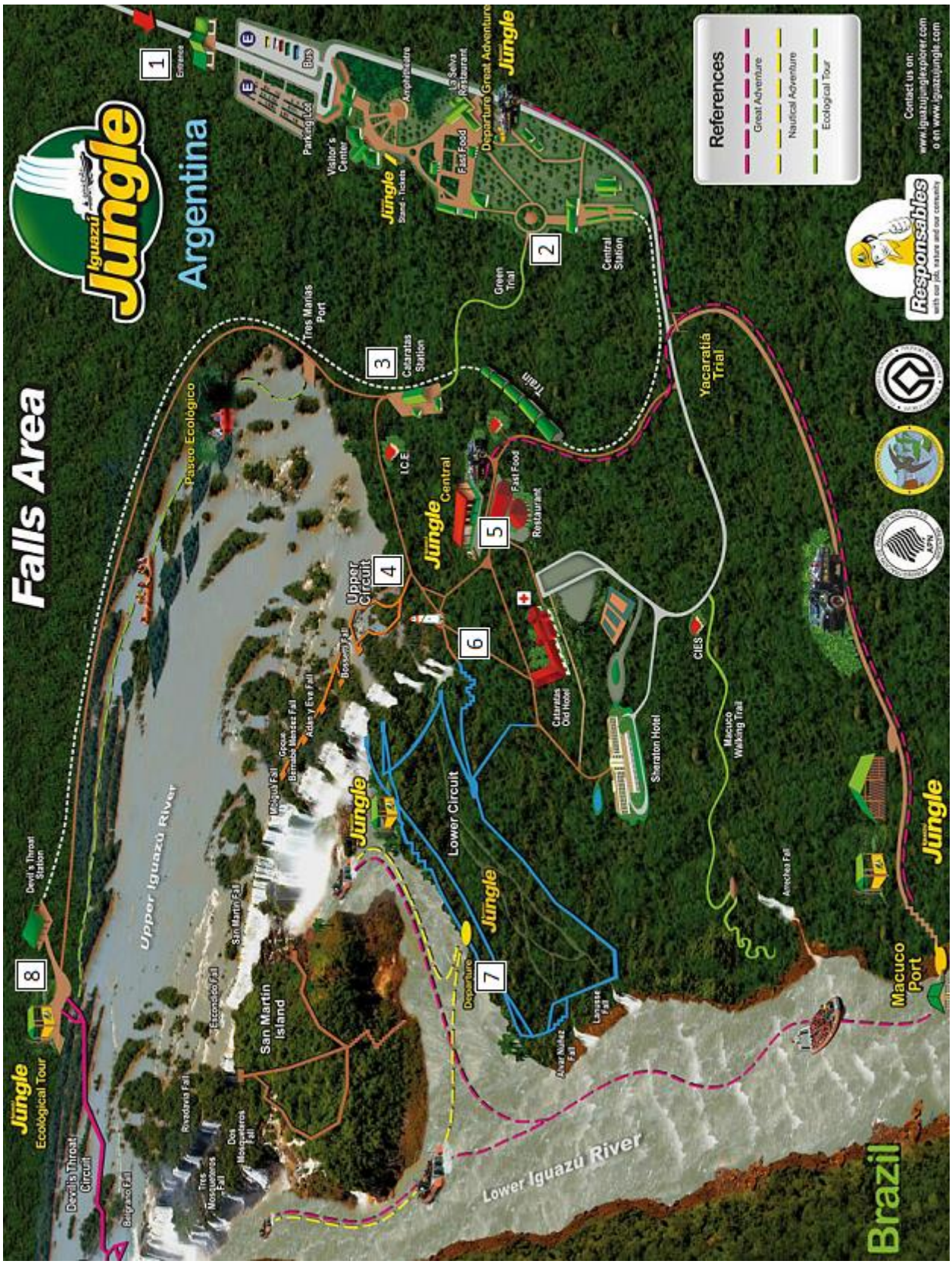

0800 Покупка входных билетов 1 и парковка вашего авто. Войдя на территорию парка вы проходите сквозь многочисленные магазины и кафешки до круга, где поворачиваете направо 2 и идете по зеленой тропе до станции Cataratas Station 3.

В конце станции поворачиваете на лево и идете по тропе до развилки/указателя “Upper Circuit/Circuito Superior” 4 (от входа в парк до конца верхней тропы около 2 km / примерно 30 min).

! Верхняя эстакада: *променад длиной 500 м, время к прохождению - 45 минут. По пути осмотр водопадов "Две сестры", Боссети, "Адам и Ева", Мбигуа, Сан Мартин.*

0830 Вы проходите по верхней тропе до конца и возвращаетесь обратно (по направлению к маяку) к центральной площади 5, где расположены магазины, рестораны и офис компании Iguazu Jangle, где вы сможете купить билет на Aventura Nautica.
0930 Далее вы направляетесь к тропе “Lowe Circuit/Circuito Interior” 6 и гуляете по парку Желательно взять левее, то есть направиться в стороны реки (Lower Iguazu River).

! Нижняя эстакада: *променад 1300 м (1:00 – 1:30 часа). В продолжение прогулки у Вас будет возможность взглянуть на водопады под другим углом, снизу.*
Так же необязательно пытаться пройти по всем тропам нижней эстакады (Lower Circuit), лучше охватить левую часть, а после высадки с катера пройти/подняться по правой стороне, после подъема из каньона наверх.

1030 Посадка на катер (Aventura Nautica) 7.

Авентура Наутика находится внутри парка на “Нижнем маршруте” *(Cirquito inferior – см. карту парка). Билеты продаются сразу со временем заплыва (отправление катера каждые 30 минут). Таким образом, чтобы в спокойном ритме наслаждаться прогулками по парку, лучше покупать билет на Авентуру Наутику в кассе, непосредственно перед аттракционом, как минимум за час - полтора перед его началом.*
Например, как в вашем случае на 10:30 или 11:00, после чего отправляться на прогулку по нижним эстакадам.

! Желательно взять с собой сменную одежду*, так как даже если вы воспользуетесь дождевиком (на катере) вы все равно промокните и возможно у вас появиться желание надеть, что-то сухое.*

Перед экскурсией всем раздают специальные непромокаемые пакеты для видео и фото камер. С целью обеспечивать безопасность, все обязаны одевать спасательные жилеты.
Мощные лодки с легкостью справляются с сильным течением. Когда лодка приближается к водопадам, пассажиры начинают чувствовать разрушающие силы тонн воды.
Когда уровень воды в реке Игуасу поднимается, лодки приближаются на

расстояние до 5 метров к водопаду. В солнечные дни туристы обязательно увидят многочисленные радуги над каскадом водопадов Игуасу. Лодка останавливается ненадолго, чтобы пассажиры успели сделать великолепные фотографии.
Любители острых ощущений занимают места на носу лодки, чтобы почувствовать бешеную скорость движения. Неизгладимое впечатление оставляют моменты, когда катер буквально врывается в струи водопада.

1045 Окончание экскурсии и подъем по ступенькам вверх и далее по тропе в направлении центральной площади.
1130 Обед в ресторане Фортин (Restaurante Fortin).
1230 Отправлению на станцию Cataratas Station 3 и посадка на поезд.

! Глотка дьявола: *посадка в туристический вагон. Переезд (4 км) к каньону "Глотка дьявола", расположенный в верхней части реки Игуасу. Пеший переход по эстакаде, ведущей к обозревательному пункту.*

1300 Прибытие на станцию Garganta del Diablo trails 8 и прогулка по мосткам до Глотки Дьявола.
1330 Возвращение к станции Garganta del Diablo trails 8 и отправление на поезде до “Cental Station” 2.
1400 Выход к парковке и посадка в ваше авто. Отправление на Бразильскую сторону.
1430 Примерно к этому времени вы подъедете к границе с Бразилией.
1530 Прохождение формальностей и переезд к Парку Птиц.
1600 Посещение парка (прогулка) у вас займет чуть больше часа. И если вы решите совершить облет на вертолете, то примерно к 17:15 вам нужно будет подойти на вертолетную площадку.

Входной билет в этот парк обойдётся примерно в восемь долларов, сумма, несопоставимая с тем удовольствием, которые вы там получите. В этом уникальном парке представлено 900 видов экзотических попугаев и других птиц в их естественной среде обитания. Кроме птиц в парке можно увидеть огромное разнообразие тропической растительности. Основная фишка парка в том, что птицы находятся в огромных вольерах, куда можно зайти и запросто пообщаться с ними. Особенно хороши в этом отношении туканы — почти ручные, даются в руки, охотно идут на контакт с человеком. Очень общительные и игривые. Размеры и формы их клювов производят неслабое впечатление. Туканы представлены в двух разновидностях — обычные и красногрудые. Но, конечно, не туканами едиными жив этот парк, есть и другие пернатые. Встречаются и хищники — орлы и соколы. Много фламинго, цапель в разных вариациях, страусов и, конечно же, разноцветных попугаев!

***! Если вы решили полетать на вертолете**, то до того как посетить Парк Птиц, вам нужно будет сначала зайти в офис Helisul Taxi Aereo и забронировать/оплатить места на вертолете. Площадка находится напротив парка птиц.*

1715 Теоретически, если вы достаточно быстро прошли границу и решили не летать на вертолете, вы не измучены длинным экскурсионным днем – вы можете отправиться на мостки для осмотра водопадов на бразильской стороне.

Вид с бразильской стороны

1800 Возвращение на Аргентинскую сторону. Водитель вам предложит место (ресторан) где вы сможете поужинать. Он вас подождёт и позже подбросит до отеля. Если вы (ребенок) к этому времени сильно устанете – вы можете сразу после границы отправиться в свой отель, где очень приличный ресторан.

Accommodation: Iguazu Grand Resort Spa & Casino Hotel, Twins bed Junior Suite, breakfast

Day 17, 14 April 2017
Iguazu → Buenos Aires

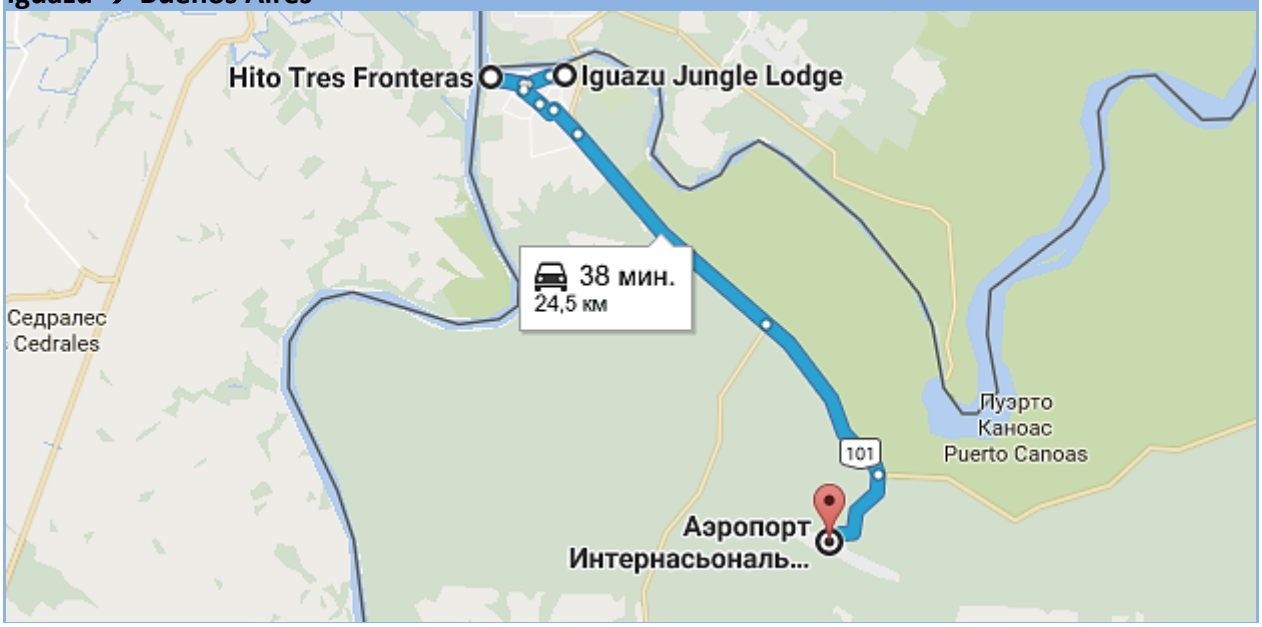

0830 Завтрак и выписка из отеля.
0930 Сначала мы заедем на место где на реке сходятся три границы соседних государств (Парагвая, Бразилии и Аргентины) – Hito Tres Fronteras.
1045 Прибытие в аэропорт и начало регистрации на рейс.
1145 Depart for Buenos Aires.
AR1721 14APR IGRAEP 1145 1340

1340 Прилет в Буэнос-Айрес и самостоятельный трансфер в отель (такси).
1415 Размещение в отеле, свободное время.

> ***! Напоминаю, что очень хорошим завершением программы было бы посещение танго-шоу с ужином,*** *например в одном из этих мест - Gala Tango , El Viejo Almacén.*

Размещение: Madero Hotel 5*, Executive Suite, Breakfast

Day 18, 15 April 2017
Buenos Aires → depart for London

0900 Завтрак.
1000 Отправление в аэропорт (taxi).
1320 Вылет в Лондон.
BA 244 15APR EZELHR 1320 0635

■

Погода на маршруте…

Прогноз за 3 недели до даты поездки

Buenos Aires	Buenos Aires	El Calafate	El Calafate	Torres del Paine	Torres del Paine
WED 3/29	THU 3/30	FRI 3/31	SAT 4/1	SUN 4/2	MON 4/3
26°/19°	26°/19°	13°/4°	14°/4°	11°/3°	10°/3°
Clouds and sunshine	Partly sunny	Increasing amounts of sun	Rather cloudy	Clouds, a thunderstorm	Mostly cloudy, a little rain
Hist. Avg. 23°/18°	Hist. Avg. 23°/17°	Hist. Avg. 11°/4°	Hist. Avg. 11°/4°	Hist. Avg. 11°/4°	Hist. Avg. 11°/4°
Torres del Paine	Punta Arenas	Punta Arenas	Puerto Varas	Peulla	Bariloche
TUE 4/4	WED 4/5	THU 4/6	FRI 4/7	SAT 4/8	SUN 4/9
11°/3°	13°/9°	13°/6°	14°/6°	16°/3°	13°/1°
Rain tapering to a shower	Overcast, showers; windy	Cloudy with a touch of rain	Clouds and sun with a shower	Periods of rain	Cloudy with a little rain
Hist. Avg. 11°/4°	Hist. Avg. 11°/4°	Hist. Avg. 11°/4°	Hist. Avg. 16°/7°	Hist. Avg. 16°/6°	Hist. Avg. 16°/5°
Bariloche	Bariloche	Puerto Iguazu	Puerto Iguazu	Buenos Aires	Buenos Aires
MON 4/10	TUE 4/11	WED 4/12	THU 4/13	FRI 4/14	SAT 4/15
13°/0°	13°/1°	27°/16°	27°/16°	21°/13°	21°/16°
Cloudy with a little rain	Mostly sunny	Mainly cloudy	Sunshine and some clouds	Abundant sunshine	Sunshine and some clouds
Hist. Avg. 16°/5°	Hist. Avg. 16°/5°	Hist. Avg. 28°/18°	Hist. Avg. 28°/18°	Hist. Avg. 21°/16°	Hist. Avg. 21°/15°

…by www.accuweather.com

Погода на маршруте…

Актуальный прогноз в день поездки…

Buenos Aires	Buenos Aires	El Calafate	El Calafate	Torres del Paine	Torres del Paine
	TODAY 3/30 27°/21° Partly sunny and humid Hist. Avg. 23°/17°	FRI 3/31 17°/5° Abundant sunshine Hist. Avg. 11°/4°	SAT 4/1 18°/5° A full day of sunshine Hist. Avg. 11°/4°	SUN 4/2 17°/7° Pleasant with clouds and sun Hist. Avg. 11°/4°	MON 4/3 13°/7° Cloudy, cooler; a p.m. shower Hist. Avg. 11°/4°
Torres del Paine	Punta Arenas	Punta Arenas	Puerto Varas	Peulla	Bariloche
TUE 4/4 10°/-1° Mostly cloudy, a little rain Hist. Avg. 11°/4°	WED 4/5 9°/4° Turning cloudy Hist. Avg. 11°/4°	THU 4/6 10°/4° Mostly cloudy Hist. Avg. 11°/4°	FRI 4/7 17°/8° Abundant sunshine Hist. Avg. 16°/7°	SAT 4/8 16°/4° Cloudy Hist. Avg. 16°/6°	SUN 4/9 17°/3° Clouds giving way to some sun Hist. Avg. 16°/5°
Bariloche	Bariloche	Puerto Iguazu	Puerto Iguazu	Buenos Aires	Buenos Aires
MON 4/10 17°/1° Periods of clouds and sun Hist. Avg. 16°/5°	TUE 4/11 15°/-1° Mostly cloudy Hist. Avg. 16°/5°	WED 4/12 29°/15° Abundant sunshine Hist. Avg. 28°/18°	THU 4/13 28°/18° Variable clouds with a shower Hist. Avg. 28°/18°	FRI 4/14 22°/14° Mostly sunny Hist. Avg. 21°/16°	SAT 4/15 21°/16° Sunshine and some clouds Hist. Avg. 21°/15°

…by www.accuweather.com

Официальные времена года в Аргентине меняются по фазам солнца. И по дням солнцестояния и равноденствия. То есть первый день лета в Аргентине - 21 декабря, первый день осени - 21 марта, первый день зимы - 21 июня и первый день весны - 22 сентября. Таким образом у вас есть возможность в течении трёх недель побывать в четырёх временах года. Для этого вам надо приехать в Аргентину, например 5 марта.
Протяженность территорий Аргентины с севера на юг почти 4 тысячи километров. Из-за чего пересекаются сразу несколько климатических зон от субтропической до полярной. Поэтому эта страна может предложить своим гостям как пляжный отдых, так и горнолыжный спорт и посещение ледника.

Если вы приехали в Аргентину зимой (то есть с июня по август) или вы собираетесь отправиться в Патагонию (осенью или весной), то даже при дневных 10-15 градусах можно запросто замерзнуть. Всему виной влажность. Поэтому, собираясь в дорогу, не стоит брать те же вещи, что мы носим в эту погоду в России. Делите цифры термометра на 1,5. То есть, если в Буэнос-Айресе (зимой) или в Пунта-Аренасе (осенью и весной) на момент вашего приезда обещают 15 градусов днем, прихватите куртку, которую вы носите дома при +10. Да, может быть солнечно, и это существенно улучшит погоду. Но только в дневное время, на несколько часов. Вечером и ночью температура падает до 6-8 градусов, а под утро может быть и вовсе 2-3 градуса. А вообще, зимние дни в Аргентине иной раз похожи на осень в Санкт-Петербурге.
Еще важно знать, что здесь не принято иметь центральное отопление. Зимой в домах как правило холодно. В отелях, конечно, предусмотрены системы обогрева, но на всякий случай….. возьмите шерстяные носки, полы в отелях часто могут оказаться кафельными.
По моему субъективному мнению, лучше всего ехать в Аргентину весной. В октябре-ноябре (все цветет) уже не холодно и еще не жарко. Так же и в начале осени, марте-апреле, когда приходит золотая и красная осень!

Что взять с собой (одежда и пр.)…

Погода в Патагонии очень изменчива. Рекомендуем брать с собой многослойную одежду, при этом нужно сделать акцент на вещи из не продуваемых и водонепроницаемых материалов. Для поездки осенью или весной подойдет одежда средней плотности.



- ✓ Треккинговая обувь (ботинки с жесткой рифленой подошвой, желательно выше щиколотки),
- ✓ сменная обувь (это могут быть кроссовки),
- ✓ термобелье (теплое),
- ✓ непромокаемые штаны (можно и промокаемые, но быстро сохнущие, типа софт-шелл) и смена,
- ✓ ветро-влагозащитная куртка (желательно с мембраной и с капюшоном)
  плащ-дождевик,
- ✓ куртка из полартека (“флиска”),
- ✓ теплая куртка, можно пуховый жилет,
- ✓ шапка,
- ✓ перчатки,
- ✓ обычные и теплые носки,
- ✓ легкий рюкзак,
- ✓ рубашки, футболки,
- ✓ солнцезащитные очки,
- ✓ солнцезащитный крем,
- ✓ бальзам для губ.

Всегда, **многослойная одежда** более предпочтительна, в холодное время года, так как каждый слой создает дополнительную зону неподвижного воздуха, а это тепло.

В течении дня погода в Патагонии может сильно меняться, от заморозков утром, сильного ветра с дождем до ясной солнечной погоды в полдень, когда покажется, что можно было бы отправиться и в шортах.
Современные материалы, позволяют делать одежду очень технологичной, компактной и легкой. А правильно подобранный комплект слоев одежды позволяет в течении активного дня программы снимать тот или иной лишний слой, тем самым позволяя добиваться оптимального комфорта.
Именно по этой причине, в частности, мы советуем обязательно иметь с собой легкий рюкзак, куда вы смогли бы убирать лишнюю одежду, если вам стало жарко.

На водопадах Игуасу – у вас должна быть летняя одежда, дневная температура может быть в интервале от +25 до +30.

■